



ASSOCIAÇÃO CEARENSE
DE EMISSORAS DE
RÁDIO E TELEVISÃO

GUIA DE RÁDIO & TV 2025/2026





ACERT

ASSOCIAÇÃO CEARENSE
DE EMISSORAS DE
RÁDIO E TELEVISÃO





ASSOCIAÇÃO CEARENSE
DE EMISSORAS DE
RÁDIO E TELEVISÃO

GUIA DE RÁDIO & TV **2025/2026**

FORTALEZA -CE
2025



**TERRA DE
OPORTUNIDADES
QUE CRESCE
SEM PARAR.**
E o nosso orgulho
cresce junto.

Para cada **brasileiro,**

**o NORDESTE
INTEIRO.**

Há 73 anos, o Banco do Nordeste transforma a região no campo e na cidade, investindo em inovação, infraestrutura e sustentabilidade, para que o Nordeste mostre suas forças cada vez mais.



Conheça novas
possibilidades.



@BancoNordeste



3
anos



**Banco do
Nordeste**



GOVERNO DO
BRASIL
DO LADO DO POVO BRASILEIRO

Copyright ©2024 by
Editora Armazém da Cultura

Editora
Albanisa Lúcia Dummar Pontes

Administrativo
Veridiana Silva

Fotos
Marcos Vieira

**Projeto gráfico, Capa e
Edição Eletrônica**
Suzana Paz

Assessora de Comunicação
Mariana Dummar Pontes

Revisão
Vessillo Monte

(Proibida a reprodução total ou parcial deste
livro, por qualquer meio ou sistema, sem prévio
consentimento da editora)

**TEXTO ESTABELECIDO CONFORME O NOVO
ACORDO ORTOGRÁFICO DA
LÍNGUA PORTUGUESA**

Catálogo na Publicação (CIP)

© Todos os direitos desta
edição reservados a
Editora Armazém da Cultura



**EDITORA
ARMAZÉM
DA CULTURA**

Rua Jorge da Rocha, 154 – Aldeota
Fortaleza – Ceará – Brasil
CEP: 60150.080
Fone/Fax: (85) 3224.9780
Skype: armazem.da.cultura
www.armazemcultura.com.br
contato@armazemdacultura.com.br



**ASSOCIAÇÃO CEARENSE
DE EMISSORAS DE
RÁDIO E TELEVISÃO**

PRESIDÊNCIA

CARMEN LÚCIA ROCHA DUMMAR AZULAI

PRESIDENTE

JOÃO DUMMAR NETO

VICE - PRESIDENTE

RUY DO CEARÁ FILHO

VICE - PRESIDENTE

CYRO JOSÉ FRANKLIN THOMAZ

VICE - PRESIDENTE

SANDOVAL BRAGA JÚNIOR

1º DIRETOR FINANCEIRO

SILVÂNIA ALBUQUERQUE CAVALCANTE

2ª DIRETORA FINANCEIRA

RAQUEL MICUCCI ALMEIDA

1ª DIRETORA SECRETÁRIA

FÁBIO ROCHA MARTINS

2º DIRETOR SECRETÁRIO

DIRETOR DE PATRIMÔNIO

FRANCISCO DE SOUZA POSSIDÔNIO

DIRETOR DE RELAÇÕES EXTERNAS

RONALD ALMEIDA PINTO

DIRETOR DE MARKETING

ALEXANDRE MAGNO FARIAS DE LIMA

CONSELHO FISCAL

MAURÍLIO BANHOS DIAS

FRANCISCO DE ASSIS OLIVEIRA

LUIZ AGUIAR VALE

JÚLIO CÉSAR COSTA RÊGO

JAMIL CÉZAR MOREIRA FEITOSA

ANTÔNIO ADILSON EUFRASINO DE PINHO

CONSELHO SUPERIOR

PRESIDENTE

JOSÉ AFRO LOURENÇO

CARMEN LÚCIA ROCHA DUMMAR AZULAI

EDSON QUEIROZ NETO

RAIMUNDO NONATO MARTINS RODRIGUES

JOSÉ RÊGO FILHO

GALDÊNCIO GONÇALVES DE LUCENA

ETEVALDO NOGUEIRA FILHO

CONSELHO CONSULTIVO

JOSÉ AFRO LOURENÇO FERNANDES

CARMEN LÚCIA ROCHA DUMMAR AZULAI

PAULO CÉSAR STUDART NORÕES COELHO

FERNANDO EUGÊNIO M. MARINHO

FCO ANASTÁCIO DE SOUSA MARINHO

DIRETORES REGIONAIS

REGIÃO METROPOLITANA

GINA MARIA POSSIDÔNIO MENDES

LUIZ CARLOS CASTELO BRANCO

REGIÃO ZONA NORTE

JOSÉ IVO MAGALHÃES

JOSÉ TUPINAMBÁ MORAIS

REGIÃO IBIAPABA

FRANCISCO DE ASSIS ARAÚJO LIRA

JOSÉ ANTÔNIO RODRIGUES ARAÇÃO

REGIÃO DO MACIÇO

VÂNIA MARIA PIRES MENDES

REGIÃO DO CARIRI

JOSÉ MENESES BARBOSA

ANTÔNIO FIRMINO DA SILVA

REGIÃO DOS INHAMUNS

MARCELO VIEIRA CHAVES

ANTÔNIO SAMPAIO MOREIRA

REGIÃO SERTÃO CENTRAL

VIOLETA MARIA FELÍCIO CÂMARA

JOSÉ EVERARDO SILVEIRA FILHO

REGIÃO CENTRO SUL

FRANKLIN BEZERRA

JOSÉ RUBENS MONTEIRO BRASIL

REGIÃO VALE DO JAGUARIBE

FCO EVANILDO DE OLIVEIRA QUEIROZ

ASSESSOR DE COMUNICAÇÃO

JOSEOLY MOREIRA

ASSESSOR TÉCNICO

GILSON DA COSTA MOREIRA

GERENTE DO ESCRITÓRIO DO RÁDIO

CINTHIA PINHEIRO

GERENTE EXECUTIVA DA ACERT

FÁTIMA FONTENELE

No cenário da economia criativa, **informação** é desenvolvimento.

O **Opinião CE** é o grupo de comunicação que leva **credibilidade, inovação e alcance** a todos os municípios cearenses.

Nossa missão é transformar notícias em oportunidades, dando voz às **iniciativas que impulsionam o futuro sustentável do Estado.**

OpiniãoCE
Direto ao ponto



Aponte a câmera para o **QR Code** e acesse o Portal Opinião CE: notícias em tempo real, colunas exclusivas, edições do jornal e conteúdos especiais que fazem a diferença no Ceará.



GUIA DE RÁDIO & TV 2025/2026

APRESENTAÇÃO	14
ESPECIAL	17
DECLARAÇÃO DE CHAPULTEPEC	30
O GUIA	35

GUIA MUNICÍPIOS I RÁDIOS

ACARAÚ

DIFUSORA FM 92,5	37
ACARAÚ FM	38

ACOIPIARA

RÁDIO CARINHOSA	39
RÁDIO VALE DO QUINCOÊ FM.....	39

AMONTADA

RÁDIO SÃO BENTO FM.....	40
-------------------------	----

AQUIRAZ

RÁDIO BEACH PARK	42
------------------------	----

ARACATI

RÁDIO CANOA FM.....	43
RÁDIO MORIÁ FM.....	44
RÁDIO PLUS FM - 98,1.....	44
RÁDIO SINAL DE ARACATI.....	45
TV SINAL	45

ARATUBA

AGORA FM 89,5	46
---------------------	----

AURORA		
SOL NASCENTE 91,1 FM.....	47	
BARBALHA		
RÁDIO CETAMA.....	48	
JANGADEIRO FM - BARBALHA 92,7.....	49	
RÁDIO BARBALHA FM	49	
BARRO		
RÁDIO BOA ESPERANÇA.....	50	
FM 96 SE LIGUE!.....	51	
BATURITÉ		
FM SÃO MIGUEL 94,5	52	
FM MAIOR 93,3	53	
BEBERIBE		
COSTA LESTE FM 90.5	54	
BOA VIAGEM		
RÁDIO LIBERDADE AM	55	
ASA BRANCA FM 99,5.....	56	
RÁDIO ESPERANÇA FM	56	
BREJO SANTO		
RÁDIO MEIO NORTE CARIRI	57	
RÁDIO FM 98,7.....	58	
CAMOCIM		
RÁDIO MEIO NORTE FM	59	
RÁDIO UNIÃO DE CAMOCIM FM 93,7.....	60	
CAMPOS SALES		
RÁDIO CIDADE FM 103,5	61	
RÁDIO DAS TRÊS FRONTEIRAS.....	61	
CANINDÉ		
RÁDIO AQUARELA FM 102,5	62	
RÁDIO JORNAL.....	63	
RÁDIO SÃO FRANCISCO	63	
CARIDADE		
RÁDIO VANGUARDA	64	
CARIÚS		
RÁDIO PLUS FM 91,5	65	
CARNAUBAL		
ANTENA 5 FM.....	66	
CASCADEL		
RÁDIO PLUS FM 106,1	67	
RÁDIO MIX FM 107,5	68	
CATARINA		
RÁDIO PLUS FM 88,7.....	69	
CAUCAIA		
FM LÍDER92.1	70	
RÁDIO METROPOLITANA.....	71	
		TV METRÓPOLE 16.1.....
		71
CEDRO		
RÁDIO MONTEVIDÉO	72	
CHOROZINHO		
RÁDIO PLUS FM 99.5.....	73	
CRATÉUS		
RÁDIO EDUCADORA FM 95,7.....	74	
JANGADEIRO FM 92.1 CRATEÚS	75	
RÁDIO PLUS FM 93,3.....	75	
RÁDIO POTY FM 100.5.....	76	
CRATO		
RÁDIO EDUCADORA DO CARIRI	77	
RÁDIO FM 100.....	77	
JANGADEIRO FM 97,5 CRATO	78	
FM 106,5 - SOM ZOOM SAT - CARIRI.....	78	
RÁDIO PRINCESA DO CARIRI	79	
O POVO CBN FM 93,5	79	
CROATÁ		
SERRA GRANDE FM 88,7.....	80	
FORQUILHA		
RÁDIO PIONEIRA.....	81	
FORTALEZA		
RÁDIO ANTENA 1	84	
RÁDIO UNIVERSITÁRIA FM 107,9	84	
ALECE FM	85	
RÁDIO ASSUNÇÃO	85	
DOM BOSCO FM 96,1	86	
RÁDIO RECORD 99,9	86	
JANGADEIRO FM 88.9	88	
JANGADEIRO BANDNEWS FM.....	88	
RÁDIO CLUBE FM	89	
RÁDIO O POVO CBN FM 95.5	90	
NOVA BRASIL FM 106.5	91	
RÁDIO CLUBE AM 1200.....	91	
RÁDIO SHALOM 91,7 FM	92	
RÁDIO FM 93	92	
VERDINHA FM 92,5	93	
RÁDIO UIRAPURU	94	
RÁDIO IRACEMA DE FORTALEZA	94	
JOVEM PAN NEWS FORTALEZA.....	96	
RÁDIO JOVEM PAN FORTALEZA	97	
89 FM.....	97	
CIDADE 99.....	98	
ATLÂNTICO SUL.....	98	
AM CIDADE 860	99	
RÁDIO TEMPO FM	99	

RÁDIO CEARÁ FM 87.1.....	100	JAGUARIBE	
TV CEARÁ.....	101	FM RIO JAGUARIBE.....	128
TV TERRA DO SOL	102	JAGUARUANA	
TV CIDADE DE FORTALEZA/ RECORD.....	103	RÁDIO UNIÃO FM	130
TV DIÁRIO	103	JARDIM	
TV VERDES MARES.....	106	JARDIM FM.....	131
TV CÂMARA FORTALEZA.....	106	JUAZEIRO DO NORTE	
ALECE TV.....	107	RÁDIO PROGRESSO.....	132
TV JANGADEIRO	107	RÁDIO VALE FM.....	133
TV UNIÃO	108	RÁDIO PADRE CÍCERO FM	133
CANAL FDR.....	108	RÁDIO TEMPO FM	134
GUAIÚBA		RÁDIO IRACEMA	134
EXPRESSO FM 104.3.....	110	TV VERDES MARES CARIRI	135
GUARACIABA DO NORTE		TV VERDE VALE.....	135
RÁDIO FM 91,1 GUARACIABA.....	111	JUCÁS	
HIDROLÂNDIA		RÁDIO JUCÁS FM	136
RÁDIO CENTRO NORTE FM.....	112	LAVRAS DA MANGABEIRA	
ICAPUÍ		RÁDIO RVS FM	137
PRAIANA FM 97.5.....	113	LIMOEIRO DO NORTE	
ICÓ		JANGADEIRO FM 100.1 LIMOEIRO.....	138
RÁDIO BRASIL FM 106.7.....	114	RÁDIO VALE FM 103,3.....	139
RÁDIO PAPAGAIO FM 97.5	115	RÁDIO EDUCADORA.....	139
IGUATU		MARACANAÚ	
MAIS FM 106.1	116	RÁDIO PITAGUARY	140
RÁDIO LIBERDADE AM.....	117	RÁDIO FORTALEZA FM 90,7.....	142
ANTENA SUL FM.....	117	MASSAPÊ	
JANGADEIRO FM 103.1 IGUATU	118	RÁDIO COQUEIROS FM	143
RÁDIO JORNAL CENTRO SUL	118	RÁDIO DRAGÃO DO NORTE	143
IPU		MIRAÍMA	
RÁDIO IRACEMA.....	119	RÁDIO AQUARELA	144
FM CIDADE.....	120	MISSÃO VELHA	
IPUEIRAS		RÁDIO PLUS FM 97.1	145
RÁDIO MACAMBIRA	121	MOMBAÇA	
RÁDIO VOX FM.....	121	RÁDIO SERTÕES	146
IRAUÇUBA		RÁDIO CENTRAL FM.....	147
AMIZADE FM	122	MORADA NOVA	
ITAPAJÉ		RÁDIO FM 106.3.....	148
ATITUDE FM	123	RÁDIO UIRAPURU JAGUARIBANA FM.....	149
RÁDIO GUANACÉS DE ITAPAJÉ.....	124	RÁDIO VALE FM 92,1.....	149
ITAPIPOCA		MORRINHOS	
RÁDIO UIRAPURU	125	RÁDIO PRINCESA DO NORTE.....	150
RÁDIO LÍDER	125	NOVA RUSSAS	
RÁDIO ESPERANÇA FM	126	RÁDIO VALE FM 95,1.....	151
ITAREMA		RÁDIO SEARA.....	152
RÁDIO LIBERDADE DE ITAREMA	127		

DOS PARENTES DA
UNICIDADE FORTALEZA.

Anna Carolina Habib
Assessora do Legislativo

Lívia Vasconcelos
Gestora de Inclusão
da Câmara de Fortaleza

Yanne Sibéria
Assessora Jurídica

Inclusão

Um dos três pilares
da atual gestão
da Câmara de Fortaleza.



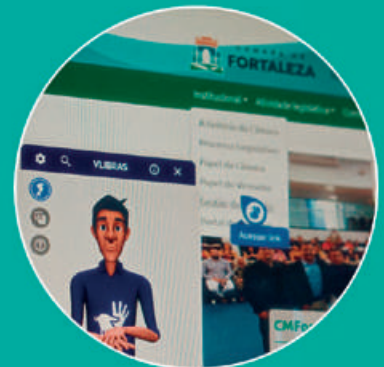


Todo cidadão tem voz. Por isso, hoje, a Câmara é mais acessível, mais humana, mais nossa.

A Casa do Povo passou por importantes adaptações para incluir e acolher as mais diversas realidades, seja no nosso quadro interno de colaboradores, seja para visitantes que usam os serviços da Câmara.

- Vagas acessíveis
- Acessibilidade em Libras no site da Câmara
- Intérprete de Libras disponível em todos os serviços da Câmara e em toda a programação da TV Câmara Fortaleza
- Braile em todas as sinalizações
- Rampas e elevadores de acesso por toda a Casa
- Estações de trabalho adaptadas para cadeirantes
- Abafadores para crianças autistas na Central da Cidadania
- Campanhas de conscientização
- Espaço Evoluir para acolher crianças neurodivergentes

Quando a gente cuida de todos, todo mundo avança.



“RÁDIO, TELEVISÃO E ECONOMIA CRIATIVA: ESTRATÉGIAS PARA UM CEARÁ SUSTENTÁVEL”

O *Guia de Rádio e Televisão* da Acert continua sendo um verdadeiro mapa da Rádiodifusão cearense, reunindo informações completas sobre todas as emissoras de rádio AM, FM e televisões educativas, públicas e comerciais instaladas em nosso Estado. Mais do que um simples catálogo, o Guia é uma ferramenta estratégica, que contextualiza cada emissora dentro de seu município e região, destacando suas características geográficas, econômicas, sociais e culturais.

Nesta edição 2025/2026, publicada em versão impressa e digital, o Guia reafirma sua condição de referência no mercado editorial cearense e de iniciativa pioneira da Rádiodifusão brasileira. Nele, políticos, empresários, anunciantes, agências de publicidade, organizações sociais e instituições públicas encontram um instrumento indispensável para planejar ações de comunicação e alcançar com efetividade os mais diferentes públicos.

Uma inovação importante desta edição é que cada emissora recebeu um QR Code exclusivo, permitindo ao leitor acessar imediatamente a sua programação via streaming. Esse recurso torna o Guia ainda mais dinâmico e interativo, aproximando emissoras e ouvintes, ampliando o alcance da Rádiodifusão e reafirmando



Carmen Lúcia Dummar Azulay
PRESIDENTE DA ACERT

a vocação do setor em acompanhar as transformações digitais.

O tema editorial escolhido para esta edição é a *Economia Criativa como Estratégia de Desenvolvimento Sustentável para os Municípios Cearenses*. A decisão reflete a convicção de que os setores culturais, artísticos, midiáticos e de inovação constituem uma poderosa alavanca para o desenvolvimento regional. Além de gerar oportunidades, esses setores valorizam o talento local, fortalecem a identidade cultural do nosso povo e promovem inclusão social.

A Economia Criativa é reconhecida como um dos segmentos mais dinâmicos da economia contemporânea, estimulando negócios, fomentando novas cadeias produtivas e criando alternativas sustentáveis de crescimento. No Ceará, essa realidade se manifesta em diversas frentes: no artesanato, no audiovisual, na música, na moda, na gastronomia e em tantas outras expressões que unem

tradição e modernidade. Ao adotar esse tema, a Acert reforça sua crença de que o futuro dos municípios cearenses passa pela valorização da criatividade como ativo econômico e social.

Nesse contexto, o rádio e a televisão desempenham papel essencial. São veículos que, além de informar e entreter, contribuem para a circulação de ideias, para a promoção da diversidade cultural e para a difusão de iniciativas inovadoras que fortalecem comunidades. Investir em comunicação é, portanto, também investir em desenvolvimento sustentável.

Ao lançar esta nova edição do Guia, a Acert reafirma seu compromisso de unir, representar e fortalecer a Rádiodifusão cearense, contribuindo de forma ativa para o debate de temas que apontam caminhos para um Ceará mais criativo, inclusivo e sustentável.

Boa leitura!

> ESPECIAL





ECONOMIA CRIATIVA

ECONOMIA CRIATIVA COMO ESTRATÉGIA DE DESENVOLVIMENTO

Texto: Carlos Henrique Camelo - jornalista

Fotos: Marcos Vieira

Em um mundo cada vez mais global, marcado pelas conexões e relacionamentos digitais, paradoxalmente também vem ganhando força o processo de valorização da cultura local. O crescente sentimento de pertencimento e de identificação com o lugar fazem com que o talento, a criatividade e os saberes se configurem em ativos cada vez mais importantes no âmbito do mundo dos negócios.

Neste cenário, uma nova economia vem se consolidando a partir de modelos de negócio ou gestão que se originam em atividades, produtos ou serviços desenvolvidos a partir do conhecimento, criatividade ou capital intelectual de indivíduos com vistas à geração de trabalho e renda: a Economia Criativa.

O termo surgiu no livro *The Creative Economy*, do professor inglês John Howkins, publicado em 2001, para clas-

sificar processos que envolvam criação, produção e distribuição de produtos e serviços que utilizam a criatividade como principal insumo.

Avançando neste debate, em 2010, a Conferência das Nações Unidas sobre o Comércio e o Desenvolvimento (UNCTAD) estabeleceu uma classificação para as então denominadas Indústrias Criativas, separando-as em quatro categorias: Patrimônio, Artes, Mídia e Criações Funcionais.

Cada uma delas possuem peculiaridades próprias e reúnem um conjunto de atividades econômicas como artesanato,

arte popular, festividades, bibliotecas, museus, espaços de exibição, sítios arqueológicos, pinturas, fotografias, escultura, teatro, danças, circo, música, editoras, mídias impressas e audiovisuais, design, produção de softwares, games e serviços criativos, como arquitetura, pesquisa, publicidade e propaganda.

Há ainda aqueles que incluem neste rol da Economia Criativa atividades como a gastronomia e os produtos e serviços ligados à cadeia produtiva do turismo, principalmente aqueles que expressam a cultura e os saberes de um determinado destino ou território.

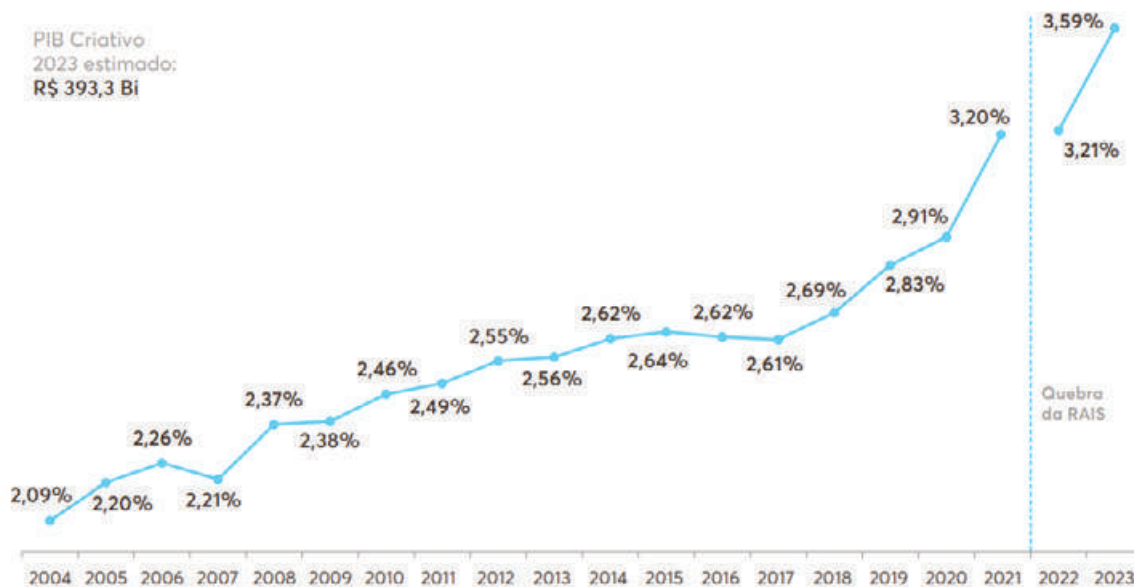




Mas a presença dessa economia não está só nos valores intangíveis gerados pela criatividade, ela se materializa em resultados econômicos crescentes em todo o planeta. Segundo dados da Organização das Nações Unidas (ONU), em 2023, a cultura e criatividade contribuíam com a geração de 6,2% dos empregos no mundo e 3,1% do Produto Interno Bruto (PIB) global.

Em nosso país, a 8ª edição do Mapeamento das Indústrias Criativas do Brasil, divulgada em 2025, que analisa a Relação Anual de Informações Sociais (RAIS) de 2023, último dado oficial disponibilizado pelo Ministério do Trabalho e Emprego (MTE), apontou que participação da Economia Criativa no PIB brasileiro chegou a 3,59%, totalizando R\$ 393,3 bilhões.

Gráfico 1: Participação do PIB Criativo no PIB Total Brasileiro - 2004 a 2023



Fonte: Mapeamento da Indústria Criativa no Brasil/ Firjan

Esse é o maior percentual de participação das indústrias Criativas no PIB do Brasil, desde o início da série histórica em 2004, quando ela representava 2,09% da economia de nosso país.

O estudo da Firjan, que analisou 13 segmentos da Indústria Criativa separados em quatro grandes Áreas Criativas: Consumo (Design, Arquitetura, Moda e Publicidade & Marketing), Mídia (Editorial e Audiovisual), Cultura (Patrimônio & Artes, Música, Artes Cênicas e Expressões Culturais) e Tecnologia (P&D, Biotecnologia e TIC), apontou que a economia brasileira contava com cerca de 1,262 milhão de profissionais criativos formalmente empregados em 2023.

Esse valor representa um aumento de 6,1% em relação ao observado em 2022, crescimento também superior à totali-

dade do Mercado de Trabalho do país no mesmo recorte temporal, que foi de 3,6%.

Não é à toa que o Governo Federal, resolveu recriar a Secretaria de Economia Criativa (SEC), vinculada ao Ministério da Cultura, em uma demonstração clara do papel estratégico deste segmento para o desenvolvimento econômico e social do país. Essa mudança também está relacionada com o processo de implementação da Política Nacional de Economia Criativa, denominada Brasil Criativo, e nas ações de fortalecimento do setor produtivo no país.

Para liderar essa nova pasta foi nomeada a professora e ex-secretária da Cultura do Ceará, Cláudia Leitão, que terá a missão de levar à frente ações de fortalecimento dos setores criativos, es-

CURSOS PARA EMPRESAS

SOLUÇÕES CUSTOMIZADAS para alto impacto na produtividade

✓ *Mais de 12 áreas
de qualificação industrial*

✓ *Conteúdo, carga
horária e metodologia
personalizados*

✓ *2.083 turmas
ministradas nos
últimos quatro anos*

▮ *Eleve o padrão da
sua empresa:*



SENAI
CEARÁ





tímulo à comercialização de bens e serviços criativos, tanto no mercado interno quanto externo, formação e qualificação profissional para os trabalhadores da economia criativa e estímulo à formalização e aumento de renda dos profissionais do setor.

O Ceará como referência

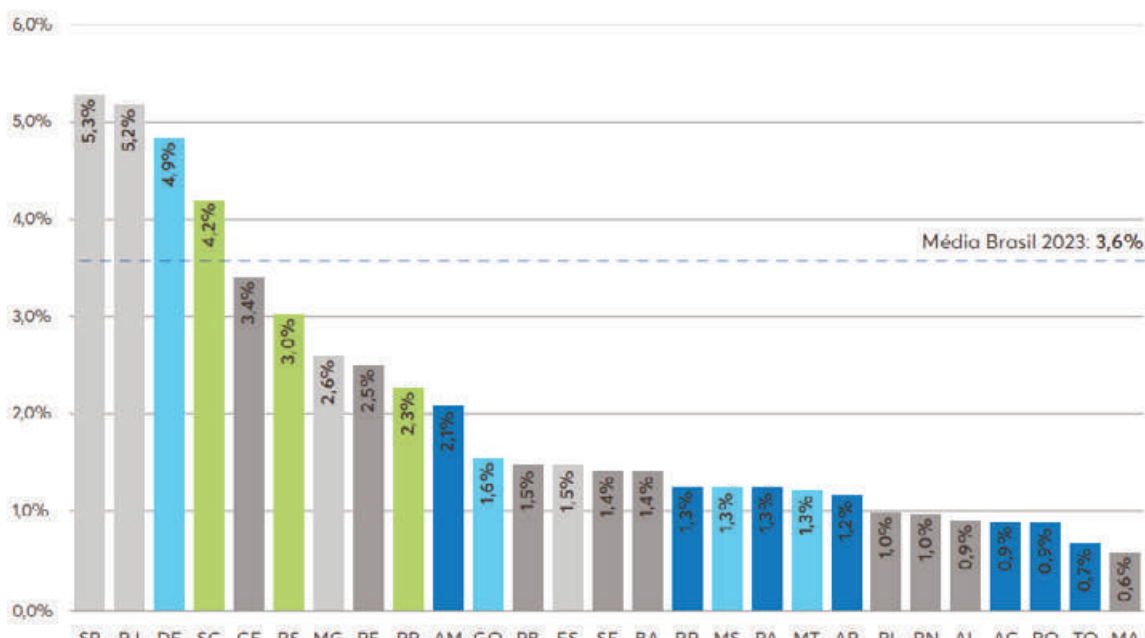
E qual o peso do Ceará nesta economia? Segundo os dados da Federação das Indústrias do Rio de Janeiro, os segmentos da Economia Criativa vêm tendo uma participação significativa e crescente na economia do estado. Essa produção oriunda das Indústrias Criativas contribuiu com 3,4% do PIB do Estado em 2023, sendo a 5ª maior participação da Economia Criativa no Produto Interno Bruto estadual entre os demais entes federativos e a 1ª do Nordeste neste quesito.

Em valores monetários, o Mapeamento da Indústria Criativa no Brasil, aponta que o PIB Criativo cearense foi de R\$ 9,1 bilhões em 2023, o 8º maior do país, fazendo com que o Ceará, assim como Distrito Federal, se destaque entre os principais resultados da Econo-

mia Criativa do Brasil fora das regiões Sudeste e Sul.

Já do ponto de vista da geração de empregos, os negócios criativos cearenses empregavam em 2023 cerca de 30 mil trabalhadores com carteira assinada, número que representou um cresci-

Gráfico 2: Taxa de participação do PIB Criativo no PIB de cada UF - 2023





Fonte: Mapeamento da Indústria Criativa no Brasil/ Firjan

mento de 6,1% em relação ao resultado alcançado pelo estado em 2022, num ritmo de crescimento superior ao mercado de trabalho cearense, que foi de 5,3%.

Vale destacar ainda que o Mapeamento mostrou o crescimento no número de estabelecimentos criativos empregadores no estado. Em 2023, o Ceará apresentou um total de 2,8 mil estabelecimentos criativos empregadores, um crescimento de 10% em relação a 2022 e quase o dobro do observado no país como um todo neste período, que foi de 5,5%.

Esse conjunto de dados reforça o dinamismo da Economia Criativa cearense e o seu papel na geração de emprego e renda no estado. Mas o que explica esse bom desempenho do produtor criativo cearense? Onde está o segredo desse crescimento constante? A resposta pode estar numa conjunção de fatores que tornam o estado um celeiro fértil para a criatividade.

A resposta pode estar na criatividade do povo cearense que, apesar das dificuldades, leva adiante ofícios que en-



grandecem à nossa cultura, como o trabalho das nossas rendeiras, ícones do imaginário do estado; no nosso artesanato, manifestado em diversas tipologias, como o couro, a palha, o bordado, a cerâmica, o barro, a madeira, entre outros; na música, na poesia e no cordel; na literatura; nas artes plásticas; no audiovisual; no humor; nos festejos tradicionais, apenas para citar algumas atividades.

Também na expressão da fé, com destaques para as romarias em homenagem ao Padre Cícero, em Juazeiro do Norte, a São Francisco, em Canindé e a festa do Pau da Bandeira, em Barbalha, manifestação expressa da forte união entre a religiosidade e a cultura popular. E ainda no nosso turismo, principalmente daquele que envolve os pequenos negócios dos nossos destinos turísticos do litoral, das serras e dos sertões. Estes são apenas alguns dos exemplos da nossa riqueza cultural.

Mais recentemente também vêm ganhando destaque no Estado novos segmentos criativos

Chegou a Ceará FM 87.1

A rádio que toca o cearense.



Rádio
Ceará
FM 87.1

De Belchior à conversa na calçada,
do forrozim ao "ieeeeeiii",
o cearense sempre amou ouvir o que é nosso.
Só faltava juntar tudo numa rádio.
O Governo do Ceará inaugurou a Rádio Ceará FM.
A nova emissora se junta à TV Ceará e às mídias
sociais em um mega-hub de comunicação pública.

Curtiu aí? Agora é tudo num cantinho só.
Tem mais entretenimento para fazer
o cearense se divertir e se identificar. Jornalismo
com as principais atualizações sobre o Ceará,
o Brasil e o mundo. Cobertura completa trazendo
o melhor do esporte regional. E muita música para
você soltar a voz e dançar junto.

Já ouviu teu Ceará hoje? Pois, cuida!



CEARÁ
GOVERNO DO ESTADO





como a produção audiovisual, a história em quadrinhos, o desenvolvimento de games, a moda e o design. O dinamismo deste último fez com que Fortaleza fosse escolhida para integrar a Rede de Cidades Criativas da UNESCO (UCCN), como cidade do Design.

A iniciativa da Organização das Nações Unidas foi criada com o objetivo de promover a cooperação internacional entre cidades que reconhecem a criatividade e a economia criativa como fatores estratégicos para o desenvolvimento urbano sustentável e para a implementação da Agenda 2030 para o Desenvolvimento Sustentável por meio da cultura.

POLÍTICAS PÚBLICAS E EMPREENDEDORISMO

O crescimento da Economia Criativa cearense também pode ser creditado a cerca de três décadas de parcerias institucionais e políticas públicas voltadas para o desen-





volvimento da cultura, como a implantação de equipamentos de apreciação de arte e capacitação profissional, como o Centro Cultural Dragão do Mar, a Vila das Artes, a Pinacoteca, o Museu da Indústria, o Museu da Imagem e do Som, o Museu de Paleontologia de Santana do Cariri, o Centro Cultural do Cariri, no Crato e as Casas de Antônio Conselheiro e Cego Aderaldo, no Sertão Central, entre diversos outros equipamentos.

Além das ações de fomento e valorização da cultura, como os programas Mestre da Cultura e Tesouros Vivos, do Governo do Ceará e os Museus Orgânicos, implantados pelo Sistema Fecomércio, que reconhecem e valorizam os saberes de personalidades cearenses que tem uma vida dedicada a manifestações importantes da nossa cultura, verdadeiros testemunhos da nossa história de criatividade.



O sucesso cearense passa ainda pela ação de diversos empreendedores que veem na arte e na cultura mais do que um forma de sustento, mas também uma forma de mostrar que o Ceará pode oferecer uma produção de qualidade para o Brasil e para o mundo, exemplos como o Festival de Jazz & Blues, de Guaramiranga e o DFB Festival, em Fortaleza. Mas também de pequenas iniciativas nas diversas regiões do estado, à exemplo das empreendedoras de Moitas, em Icaraizinho de Amontada, que transformaram seus quintais em espaços gastronômicos para receber turistas que visitam à praia.

Iniciativas empreendedoras que se multiplicam, mas que têm em comum o apoio do Sebrae/CE, instituição que vê no fortalecimento dos empreendedores da Economia Criativa, uma forma de contribuir para o desenvolvimento sustentável e duradouro do estado.■





DECLARAÇÃO DE CHAPULTEPEC

A Declaração de Chapultepec é uma carta de princípios e coloca “uma imprensa livre como uma condição fundamental para que as sociedades resolvam os seus conflitos, promovam o bem-estar e protejam a sua liberdade. Não deve existir nenhuma lei ou ato de poder que restrinja a liberdade de expressão ou de imprensa, seja qual for o meio de comunicação”.

O documento foi adotado pela Conferência Hemisférica sobre liberdade de Expressão realizada em Chapultepec, na cidade do México, em 11 de março de 1994.

Ela não é um documento de governo, como são os acordos internacionais. Trata-se de uma carta de princípios assinada por chefes de estado, juristas e entidades ou cidadãos comuns. O compromisso foi assumido pelo Brasil quando o ex-presidente Fernando Henrique Cardoso assinou a declaração em 9 de Agosto de 1996. o presidente Luis Inácio Lula da Silva deu continuidade ao trabalho renovando o compromisso no dia 03 de Maio de 2006.

Uma imprensa livre é condição fundamental para que as sociedades resolvam seus conflitos, promovam o bem-estar e protejam sua liberdade. Não deve existir nenhuma lei ou ato de poder que restrinja a liberdade de expressão ou de imprensa, seja qual for o meio de comunicação. Porque temos consciência dessa realidade e a sentimos com profunda convicção, firmemente comprometidos com a liberdade, subscrevemos esta declaração com os seguintes princípios:

- I. Não há pessoas nem sociedades livres sem liberdade de expressão e de imprensa. O exercício dessa não é uma concessão das autoridades, é um direito inalienável do povo.
- II. Toda pessoa tem o direito de buscar e receber informação, expressar opiniões e divulgá-las livremente. Ninguém pode restringir ou negar esses direitos.
- III. As autoridades devem estar legalmente obrigadas a pôr à disposição dos cidadãos, de forma oportuna e equitativa, a informação gerada pelo setor público. Nenhum jornalista poderá ser compelido a revelar suas fontes de informação.
- IV. O assassinato, o terrorismo, o seqüestro, as pressões, a intimidação, a prisão injusta dos jornalistas, a destruição material dos meios de comunicação, qualquer tipo de violência e impunidade dos agressores, afetam seriamente a liberdade de expressão e de imprensa. Esses atos devem ser investigados com presteza e punidos severamente.
- V. A censura prévia, as restrições à circulação dos meios ou à divulgação de suas mensagens, a imposição arbitrária de informação, a criação de obstáculos ao livre fluxo informativo e as limitações ao livre exercício e movimentação dos jornalistas se opõem diretamente à liberdade de imprensa.
- VI. Os meios de comunicação e os jornalistas não devem ser objeto de discriminações ou favores em função do que escrevam ou digam.
- VII. As políticas tarifárias e cambiais, as licenças de importação de papel ou equipamento jornalístico, a concessão de frequências de rádio e televisão e a veiculação ou supressão da publicidade estatal não devem ser utilizadas para premiar ou castigar os meios de comunicação ou os jornalistas.
- VIII. A incorporação de jornalistas a associações profissionais ou sindicais e a filiação de meios de comunicação a câmaras empresariais devem ser estritamente voluntárias.
- IX. A credibilidade da imprensa está ligada ao compromisso com a verdade, à busca de precisão, imparcialidade e eqüidade e à clara diferenciação entre as mensagens jornalísticas e as comerciais. A conquista desses fins e a observância desses valores éticos e profissionais não devem ser impostos. São responsabilidades exclusivas dos jornalistas e dos meios de comunicação. Em uma sociedade livre, a opinião pública premia ou castiga.
- X. Nenhum meio de comunicação ou jornalista deve ser sancionado por difundir a verdade, criticar ou fazer denúncias contra o poder público.


1990
ANOS



Valorizar o trabalhador é semear dignidade



A garra, coragem e disposição para a labuta são traços marcantes do povo cearense que a Alece valoriza e defende de diversas formas. Além de criar leis que protegem os direitos de quem trabalha e produz, a Assembleia também mantém projetos como a Célula de Fomento à Cidadania e ao Empreendedorismo de Impacto Social, a Célula de Saúde e Segurança do Trabalhador e a Sala do Empreendedor. Com transparência e respeito ao cidadão, a Casa do Povo se faz presente no dia a dia da população para contribuir de maneira decisiva com os seus avanços. Fortalecer o diálogo interno e externo, com respeito aos servidores, reafirma o compromisso da Alece de ser uma casa de iguais, que busca construir um Ceará de Valores.



ALECE ASSEMBLEIA
LEGISLATIVA
DO ESTADO
DO CEARÁ



Uma história
de compromisso
com o Ceará










O GUIA

O Guia da Associação Cearense de Emissoras de Rádio e Televisão (ACERT) é um mapa da Rádiodifusão cearense que tem como objetivo facilitar a comunicação com a população do estado do Ceará. Sejam políticos, empresários, anunciantes, agências de publicidade, organizações não governamentais, empresas públicas, etc, o Guia é uma ferramenta de grande utilidade para o planejamento de ações de comunicação com cobertura em todo o estado do Ceará.

Além de dois mil exemplares impressos e distribuídos gratuitamente, o Guia Acert é disponibilizado na web no site:

www.acert.org.br

SIGNIFICADO DOS SÍMBOLOS:

 ▶ FUNÇÃO |  ▶ CELULAR |  ▶ E-MAIL |  ▶ ENDEREÇO |  ▶ FACEBOOK
 ▶ INSTAGRAM |  ▶ SITE |  ▶ TELEFONE |  ▶ WHATZAPP

Veja onde estão os escritórios do Sebrae/CE



- 01 • Regional Metropolitana de Fortaleza
- 02 • Regional Litoral Leste
- 03 • Regional Jaguaribe
- 04 • Regional Centro Sul
- 05 • Regional Cariri
- 06 • Regional Sertão de Crateús
- 07 • Regional Sertão Central
- 08 • Regional Ibiapaba
- 09 • Regional Norte
- 10 • Regional Oeste
- 11 • Regional Maciço de Baturité
- 12 • Regional Inhamuns



O Sebrae é pra você!

E tem Sebrae no Ceará inteiro.

No Ceará, onde você estiver, o Sebrae está ao seu lado para levar inovação ao seu negócio. Seja uma empresa consolidada ou uma startup em crescimento com consultorias e soluções que impulsionam resultados e abrem novos caminhos. Sempre tem um Sebrae por perto, pronto para transformar desafios em oportunidades. **Encontre o Sebrae mais próximo e agende seu atendimento pelo nosso site ou telefone.**

ce.sebrae.com.br
0800 570 0800

SEBRAE

Figueras



ACARAÚ

REGIÃO NORTE

DADOS GERAIS

CEP: 62580-000 a 62589-999
Distância para Fortaleza: 244,77 km
Tempo de viagem: 2h58min
Localização: microrregião do Litoral de Camocim e Acaraú
Municípios limítrofes: Amontada, Bela Cruz, Cruz, Marco, Morrinhos, Itarema e Oceano Atlântico

HISTÓRIA

Aniversário: 31/7/1849
Gentílico: acarauense
Toponímia: palavra originária do tupi, que significa "rio das garças"

ECONOMIA

PIB (2021): R\$ 1.020.201.000
PIB Agropecuária (2021): R\$ 133.170.000
PIB Indústria (2021): R\$ 264.942.000
PIB Serviços (2021): R\$ 289.733.000
PIB Serviços públicos (2021): R\$ 265.682.000
PIB Impostos, líquidos de subsídios, sobre produtos (2021): R\$ 66.674.000
PIB per capita (2020): R\$ 13.261,89

CULTURA

Meios de comunicação afiliados à Acert: Rádio Acaraú FM e Rádio Difusora 92.5 FM
Patrimônio histórico: -
Tesouros Vivos:
Padroeiro: Nossa Senhora da Conceição e São Sebastião
Equipamentos culturais: uma biblioteca e um cinema






ADMINISTRAÇÃO PÚBLICA



Ranking ICGM (2022)*: 6° (de 29)
Site: www.acarau.ce.gov.br
Telefone: (88) 3661 1092 / 3661 1469
Prefeito(a): Ana Flávia Ribeiro Monteiro (Ana Flávia)
Vereadores: 15
Distritos: Acaraú, Aranaú, Juritianha e Lagoa do Carneiro
CNPJ: 07.547.821/0001-91
*População de até 20 mil habitantes.









DIFUSORA FM 92,5

Rádio Difusora do Vale Acaraú
Ltda.
FUNDAÇÃO: 08/071990
CNPJ Nº 07.762.123/0001 09

 Rua José Júlio Louzada nº 312 – Altos – Acaraú - CE CEP: 62.580-000
 (88) 99624.2142
 (88) 99963.6729
 rdifusoraacarau@hotmail.com
 WWW.DIFUSORAFM92.COM

 DIRETORA: Rossana Borburema Ferreira Gomes
 (85) 98189.1704

 COMERCIAL: Paulo Sérgio Gomes de Andrade
 (88) 98816.3085
 (88) 99624.2142
 (88) 9993.2801

 JORNALISMO: Francisco José Pereira da Silva (JUCA BRANCO)
 (88) 9993-2801

 ALCANCE DA RÁDIO: Acaraú, Iterema, Morrinhos, Marco, Bela Cruz, Cruz, Jijoca da Jericoacoara, Granja, Amontada e Camocim.

COBERTURA (ALCANCE EM QUILOMETROS)



CLASSE DA EMISSORA

B

PROGRAMAÇÃO



FREQUÊNCIA

92.5

RÁDIO FM



ACARAÚ FM

Sistema de Rádio Jornal Cultura
do Ceará Ltda
FUNDAÇÃO: 01/11/2011
CNPJ:03.739.613/0002-14



ACOPIARA REGIÃO CENTRO-SUL

📍 Avenida José Giffone da Silveira, 1735
☎ (88) 99692.2347
📧 www.acaraufm@gmail.com

👤 DIRETOR: Eliakim Veríssimo da Silveira
☎ (88) 99610.3992
☎ (88) 99610.3992
@ eliakimsilveira@gmail.com

👤 COMERCIAL: Francisco Juvenar de Paulo
☎ (88) 99709.9561
☎ (88) 99709.9561
@ juvenardepaulojcn@gmail.com

👤 JORNALISMO: Eliakim Veríssimo da Silveira
☎ (88) 99610.3992
☎ (88) 99610.3992
@ liakimsilveira@gmail.com

📍 ALCANCE DA RÁDIO: Acaraú, Cruz, Bela Cruz, Mrco, Morrinhos, Jijoca de Jericoacoara, Santana do Acaraú, Granja, Itarema, Camocim.

📶 COBERTURA (ALCANCE EM QUILOMETROS)



CLASSE DA EMISSORA

B2

🕒 PROGRAMAÇÃO



FREQUÊNCIA
91.52
RÁDIO FM

☀️ DADOS GERAIS

CEP: 63560-000 a 63569-999
Distância para Fortaleza: 350,93 km
Tempo de viagem: 4h25min
Localização: microrregião do Sertão de Senador Pompeu
Municípios limítrofes: Arneiroz, Catarina, Deputado Irapuan Pinheiro, Iguatu, Jucás, Mombaça, Piquet Carneiro, Quixelô, Saboeiro e Solonópole

HISTÓRIA

Aniversário: 28/9/1921
Gentílico: acopiarense
Toponímia: palavra originária do tupi, que significa "o que cultiva" ou "o agricultor"

ECONOMIA

PIB (2021): R\$ 564.520.000
PIB Agropecuária (2021): R\$ 145.254.000
PIB Indústria (2021): R\$ 19.614.000
PIB Serviços (2021): R\$ 171.031.000
PIB Serviços públicos (2021): R\$ 190.733.000
PIB Impostos, líquidos de subsídios, sobre produtos (2021): R\$ 37.889.000
PIB per capita (2020): R\$ 9.432,25

CULTURA

Meios de comunicação afiliados à Acert: Rádio Carinhosa e Rádio Vale do Quincô FM
Patrimônio histórico: -
Tesouros Vivos: Mestre da Cultura 2015 – Mestre Pedro Coelho
Padroeiro: Nossa Senhora do Perpétuo Socorro
Equipamentos culturais: uma biblioteca

ADMINISTRAÇÃO PÚBLICA

Ranking ICGM (2022)*: 53° (de 60)
Site: www.acopiara.ce.gov.br
Telefone: (88) 3565 1567
Prefeito(a): Francisco Vilmar Felix Martins (Dr. Vilmar)
Vereadores: 15
Distritos: Acopiara, Barra do Ingá, Ebron, Isidoro, Quincô, Santa Felícia, Santo Antônio, São Paulinho, Solidão e Trussu
CNPJ: 07.847.379/0001-19
*População de até 20 mil habitantes.



RÁDIO CARINHOSA

Sistema Lajes de Comunicações
FUNDAÇÃO: 15 /01/2011
CNPJ:02372249000152



RÁDIO VALE DO QUINCÔ FM

Rádio Emissora de Acopiara Ltda
FUNDAÇÃO: 21/08/1987
CNPJ: 23.462.591/0001-14

🏠 Rua Afonso Pena 109
☎️ (88) 3565.0214
📞 (88) 9.9798.1314
✉️ carinhosaam@gmail.com
🌐 www.RádioCarinhosa.com.br

👤 PRESIDENTE e DIRETOR: Rosmari Holanda Gurgel Almeida
☎️ (88) 99651.8375
✉️ rosmarialmeida2022@outlook.com

👤 COMERCIAL: Sara Pires
☎️ 8899711.7948
✉️ saraaquinoaquino@gmail.com

👤 JORNALISMO: Gualter Junior
☎️ (88) 3565.0214
☎️ (88) 99619.0802
✉️ contato@RádioCarinhosa.com.br

📍 ALCANCE DA RÁDIO: Mombaça, minerândia, Quixeramobim, Quixadá, Tauá, piquet carneiro, Catarina, Iguatu, Crato, Juazeiro, senador Pompeu, Várzea alegre...

🏠 Avenida Cazuzinha Marques, 87 - Centro
☎️ 088.981115490
☎️ (88) 99611.7777
✉️ Rádiovaleacopiara@yahoo.com.br
🌐 www.Rádiovalefmacopiara.com.br

👤 PRESIDENTE: Antônio Gaspar do Vale
☎️ 088.999098816
☎️ 088.999098816
✉️ antoniogaspardovale@hotmail.com.br

👤 DIRETOR: Eduardo Gurgel do Vale
☎️ (88) 98170.6555
☎️ (88) 996770551
✉️ eduardogvale@hotmail.com

👤 COMERCIAL: Jandey Alves Costa
☎️ 088.999673358
WhatsApp: 088.999673358
✉️ jandeycosta@gmail.com

👤 JORNALISMO: Francisco Wilson Nocrato Holanda Filho
☎️ (88) 99842.6429
✉️ W.filho@ymail.com

📍 ALCANCE: Acopiara, Carius, Catarina, Jucás Iguatu Irapuan Pinheiro, Piquet Carneiro, Saboeiro, Quixelô

📶 COBERTURA (ALCANCE EM QUILOMETROS)



CLASSE DA EMISSORA

C1

🕒 PROGRAMAÇÃO



FREQUÊNCIA

91.1

RÁDIO FM

📶 COBERTURA (ALCANCE EM QUILOMETROS)



CLASSE DA EMISSORA

B1

🕒 PROGRAMAÇÃO



FREQUÊNCIA

97.9

RÁDIO FM



AMONTADA

REGIÃO NORTE



RÁDIO FM GURUPÁ LTDA

RÁDIO SÃO BENTO FM

DATA DE FUNDAÇÃO:

CNPJ.: 03.889.514/0001-38

DADOS GERAIS

CEP: 62540-000 a 62549-999

Distância para Fortaleza: 168,90 km

Tempo de viagem: 2h04min

Localização: microrregião de Itapipoca

Municípios limítrofes: Acaraú, Itapipoca, Itarema, Miraíma, Morrinhos, Santana do Acaraú e Oceano Atlântico

HISTÓRIA

Aniversário: 5/2/1985

Gentílico: amontadense

Toponímia: nome simplificado de São Bento da Amontada

ECONOMIA

PIB (2021): R\$ 665.472.000

PIB Agropecuária (2021): R\$ 54.293.000

PIB Indústria (2021): R\$ 226.018.000

PIB Serviços (2021): R\$ 147.238.000

PIB Serviços públicos (2021): R\$ 199.442.000

PIB Impostos, líquidos de subsídios, sobre produtos (2021): R\$ 38.481.000

PIB per capita (2020): R\$ 12.195,24

CULTURA

Meios de comunicação afiliados à Acert: Rádio São Bento FM

Patrimônio histórico: -

Tesouros Vivos:

Padroeiro: Nossa Senhora da Conceição

Equipamentos culturais: uma biblioteca e dois pontos de cultura

ADMINISTRAÇÃO PÚBLICA

Ranking ICGM (2022)*: 58° (de 60)

Site: www.amontada.ce.gov.br

Telefone: (88) 3636 1214 / 3636 1343

Prefeito(a): Flavio Cesar Bruno Teixeira Filho (Flavio Filho)

Vereadores: 13

Distritos: Amontada, Aracatiara, Garças, Icaraí, Lagoa Grande, Moitas, Mosquito, Nascente, Poço Comprido e Sabiaguaba

CNPJ: 06.582.449/0001-91

***População de até 20 mil habitantes.**

📍 Av. Jaime Assis Henrique, 268 - Centro

☎️ (88) 99716-8215

📞 (88) 98173-3162

@ saobentofm885@gmail.com

🌐 <http://l.Rádios.com.br/r/22862>

👤 DIRETOR GERAL : Ângelo José Rodrigues

☎️ (88) 98120-3045

👤 DIRETOR COMERCIAL: Antônio Edivo dos Santos

☎️ (88) 98183-2911

☎️ (88) 99981-4770

@ edivopj@gmail.com

📍 ALCANCE: Amontada, Itarema, Morrinhos, Bela Cruz, Santana do Acaraú, Marco, Cruz, Itapipoca, Acaraú, Miraíma

COBERTURA (ALCANCE EM QUILOMETROS)



CLASSE DA EMISSORA

C1

PROGRAMAÇÃO



FREQUÊNCIA

88.5

RÁDIO FM

A JANGADEIRO É



cearense

VALENDO





AQUIRAZ

REGIÃO METROPOLITANA

rádio
Beach Park
102.7

RÁDIO BEACH PARK

RÁDIO PRIMEIRA CAPITAL
FUNDAÇÃO: 01/01/2011
CNPJ: 07.344.310/0001-72

DADOS GERAIS

CEP: 61700-000 a 61759-999
Distância para Fortaleza: 29,07 km
Tempo de viagem: 29min
Localização: microrregião de Fortaleza
Municípios limítrofes: Cascavel, Eusébio, Fortaleza, Horizonte, Itaitinga, Pindoretama e Oceano Atlântico

HISTÓRIA

Aniversário: 13/2/1699
Gentílico: aquirazense
Toponímia: palavra originária do tupi, que significa "gentio da terra"

ECONOMIA




PIB (2021): R\$ 3.854.310.000
PIB Agropecuária (2021): R\$ 94.738.000
PIB Indústria (2021): R\$ 974.396.000
PIB Serviços (2021): R\$ 1.347.196.000
PIB Serviços públicos (2021): R\$ 434.603.000
PIB Impostos, líquidos de subsídios, sobre produtos (2021): R\$ 1.003.376.000
PIB per capita (2020): R\$ 42.147,15



CULTURA




Meios de comunicação afiliados à Acert: Rádio Beach Park
Patrimônio histórico: Mercado de Carne – tombamento federal; Casa de Câmara e Cadeia (Museu Sacro São José de Ribamar) – tombamento estadual; Igreja Matriz São José de Ribamar – tombamento estadual; Casa Capitão Mor – tombamento estadual
Tesouros Vivos: Mestre da Cultura 2006 – Mestre Seu Oliveira (t); Mestre da Cultura 2015 – Mestra Cacique Pequena; Tesouro Vivo 2022 – Grupo Coco de Praia do Iguape com Mestre Chico Casueira
Padroeiro: São José de Ribamar
Equipamentos culturais: uma biblioteca, um museu e três pontos de cultura



ADMINISTRAÇÃO PÚBLICA


Ranking ICGM (2022)*: 23° (de 29)
Site: www.aquiraz.ce.gov.br
Telefone: (85) 3361 1301
Prefeito(a): Bruno Barros Gonçalves (Dr. Bruno Gonçalves)
Vereadores: 15
Distritos: Aquiraz, Camará, Caponga da Bernarda, Jacaúna, João de Castro, Justiniano de Serpa, Patacas e Tapera
CNPJ: 07.911.696/0001-57
*População de até 20 mil habitantes.

 Rua do Fio S/N - Cruz Das Almas
 Rádio@beachpark.com.br
 <http://Rádio.beachpark.com.br>

 DIRETOR: Clarisse Linhares
 Rádio@beachpark.com.br

 COMERCIAL: Alexandre Lima
 (85) 99112-1653
 alexandrelima@beachpark.com.br

 JORNALISMO: Gustavo de Castro
 (85) 99995-1802

 ALCANCE: Aquiraz, Beberibe, Caucaia, Cascavel, Eusébio, Fortaleza, Itaitinga, Pindoretama

COBERTURA (ALCANCE EM QUILOMETROS)



CLASSE DA EMISSORA

A3

PROGRAMAÇÃO



FREQUÊNCIA

102.7

RÁDIO FM



ARACATI

REGIÃO DO JAGUARIBE



RÁDIO CANOA FM

FM MAIOR DE ARACATI LTDA ME
FUNDAÇÃO: 07/08/1987
CNPJ: 11.807.070/0001-72

DADOS GERAIS

CEP: 62800-000 a 62809-999
Distância para Fortaleza: 147,13 km
Tempo de viagem: 2h
Localização: microrregião do Litoral de Aracati
Municípios limítrofes: Beberibe, Fortim, Icapuí, Itaiçaba, Jaguaruana, Palhano, (estado do Rio Grande do Norte) e Oceano Atlântico

HISTÓRIA

Aniversário: 25/10/1842
Gentílico: aracatiense
Toponímia: palavra indígena que significa "vento de maresia"

ECONOMIA

PIB (2021): R\$ 1.706.691.000
PIB Agropecuária (2021): R\$ 130.621.000
PIB Indústria (2021): R\$ 530.025.000
PIB Serviços (2021): R\$ 598.729.000
PIB Serviços públicos (2021): R\$ 297.681.000
PIB Impostos, líquidos de subsídios, sobre produtos (2021): R\$ 149.634.000
PIB per capita (2020): R\$ 19.713,63
Novo Bolsa Família (2023): R\$ 58.869.175

CULTURA

Meios de comunicação afiliados à Acert: Rádio Canoa FM, Rádio Moria FM, Rádio Plus FM 98,1 e Rádio Sinal Comunicação
Patrimônio histórico: Casa de Câmara e Cadeia (Câmara Municipal) – tombamento federal; Centro Histórico de Aracati – tombamento federal;
Igreja Matriz de Nossa Senhora do Rosário – tombamento federal; Sobrado do Barão de Aracati (Instituto do Museu Jaguaribano) – tombamento estadual
Tesouros Vivos: Mestre da Cultura 2018 – Mestre Hugo Padroeiro: Nossa Senhora do Rosário
Equipamentos culturais: uma biblioteca, um teatro, um cinema e seis pontos de cultura

ADMINISTRAÇÃO PÚBLICA

Ranking ICGM (2022)*: 3º (de 29)
Site: www.aracati.ce.gov.br
Telefone: (88) 3421 2796
Prefeito(a): Roberta Cardoso Barbosa de Almeida (Roberta De Bismarck)
Vereadores: 16
Distritos: Aracati, Barreira dos Vianas, Cabreiro, Córrego dos Fernandes, Jirau, Mata Fresca e Santa Tereza
CNPJ: 07.684.756/0001-46
*População de até 20 mil habitantes.

📍 Rua Salgado Filho , 1167 - Aracati - CE
☎️ (88) 3421.1600
📞 (88) 99963-7185
@ contato@canoafm.com.br
🌐 www.canoafm.com.br

👤 DIRETOR GERAL: Edvando Lima da Costa
☎️ (88) 3421-600
📞 (88) 99963-7185
@ contato@canoafm.com.br
🌐 www.canoafm.com.br

📍 ALCANCE: Aracati, Fortim, Beberibe, Cascavel, Itaiçaba, Palhano, Russas, Icapuí

COBERTURA (ALCANCE EM QUILOMETROS)



CLASSE DA EMISSORA

C1

PROGRAMAÇÃO



FREQUÊNCIA

96.9

RÁDIO FM



A Rádio que toca o seu coração!

RÁDIO MORIÁ FM

RÁDIO JAGUARIBANA DE ARACATI LTDA
FUNDAÇÃO: 24/04/1989
CNPJ: 23.583.644/001-55

📍 Rua Santos Dummont - 370 - Aracati
☎ (88) 3421-1989 / (85) 3295-0535
📞 (88) 99866-4393
@ rutholiveira0678@gmail.com
@ pr.francisco.oliveira@hotmail.com

👤 PRESIDENTE: Francisco de Assis Oliveira
☎ (85) 3951-6759
@ pr.francisco.oliveira@hotmail.com

👤 DIRETOR: Ruth Freitas Oliveira
☎ (88) 99866-4393
@ rutholiveira0678@gmail.com

👤 JORNALISMO: Ruth Freitas Oliveira
☎ (88)9 9866-4393
@ rutholiveira0678@gmail.com

📍 ALCANCE: Aracati, Itaíçaba, Jaguaruana, Limoeiro do Norte, Fortim, Russas



RÁDIO PLUS FM - 98,1

RÁDIO PARAÍSO DE CAMOCIM LTDA.
FUNDAÇÃO: 11/06/1997
CNPJ: 01.890.341/0001-42

📍 Rua Coronel Pompeu 61 Altos, Salas 09 E 10 - Aracati - CEP: 63.700-000
☎ (88) 3421-1700
@ aracati@Cearásat.com.br
🌐 www.plusfm.com.br

👤 DIREÇÃO: alessandro sousa
☎ (85) 99733-9421
@ alessandrosousa@plusfm.com.br

👤 GERÊNCIA: Sandro Walle
☎ (88) 3421.1700
☎ (88) 99648-1139
@ aracati@plusfm.com.br

👤 NEGÓCIOS: Wladimir Oliveira
☎ (85) 99613-2885
@ wladimiroliveira@plusfm.com.br

👤 JORNALISMO: Mateus Vasconcelos
☎ (85) 99712-6968
@ mateusvasconcelos@cn7.com

📍 ALCANCE: Aracati, Itaíçaba, Jaguaruana, Limoeiro do Norte, Fortim, Russas, Icarí, Palhano

📶 COBERTURA (ALCANCE EM QUILOMETROS)



CLASSE DA EMISSORA

C

🕒 PROGRAMAÇÃO



FREQUÊNCIA

99.7

RÁDIO FM

📶 COBERTURA (ALCANCE EM QUILOMETROS)



CLASSE DA EMISSORA

B1

🕒 PROGRAMAÇÃO



FREQUÊNCIA

98.1

RÁDIO FM



RÁDIO SINAL DE ARACATI

RÁDIO SINAL DE ARACATI LTDA.
FUNDAÇÃO: 02/10/1996
CNPJ: 07.402.423/0001-87



TV SINAL

FUNDAÇÃO VALE DO JAGUARIBE
DATA DE FUNDAÇÃO: 24/08/2001
CNPJ: 04.704.007/0001-45

📍 Praça Adolfo Caminha, 247 - Aracati - CE
☎️ (88) 3421-4567
📞 (88) 98809-0258
@ admsistemasinal@gmail.com
@ sinal911aracati@gmail.com
🌐 sinalnews.com.br

👤 DIRETOR: LUCAS ALFREDO DORINI
☎️ (88) 3421-4567
📞 (88) 98809-0258
E-MAIL: @dorinilucas@gmail.com

👤 PRESIDENTE: GLÁCIA BARBOSA PINHEIRO MAIA
☎️ (88) 3421-4567
📞 (85) 98792.3503
E-MAIL: glauciabpmaia@gmail.com

👤 COMERCIAL: CAIQUE ANTERO
☎️ (88) 3421-4567
📞 (85) 98174.6446
E-MAIL: caiqueantero@outlook.com

👤 JORNALISMO: ANDRÉ LUÍS DA SILVA
☎️ (88) 3421-4567
📞 (88) 99705.3799

📍 ALCANCE: Aracati, Itaíçaba, Fortim, Icapuí, Palhano, Russas, Limoeiro do Norte, Beberibe, Jaguaruana, Chorozinho, Pacajús e Cascavel

📍 Rua Adolfo Caminha, Nº 247
☎️ TEL: (88) 3421-4567
📞 (88) 98813-3731
@ admsistemasinal@gmail.com
🌐 sinalnews.com.br

👤 PRESIDENTE: Gláucia Barbosa Pinheiro Maia
☎️ (88) 3421-4567
📞 (88) 98813-3731
@ admsistemasinal@gmail.com

👤 DIRETOR: Lucas A. Dorini
☎️ (88) 3421-4567
📞 (85) 99691-4435
@ dorini.lucas@gmail.com

👤 COMERCIAL: Ítalo C. Vieira Bernardo
☎️ (88) 3421-4567
📞 (88) 99628-1225
@ admsistemasinal@gmail.com

👤 JORNALISMO: André Luis da Silva
☎️ (88) 3421-4567
📞 (88) 99705-3799
@ sinalnews@gmail.com

📍 ALCANCE: Aracati, Itaíçaba, Fortim, Beberibe, Pindoretama e Cascavel

📡 COBERTURA (ALCANCE EM QUILOMETROS)



CLASSE DA EMISSORA
B1

🕒 PROGRAMAÇÃO



FREQUÊNCIA
91.1
RÁDIO FM

📡 COBERTURA (ALCANCE EM QUILOMETROS)



CLASSE DA EMISSORA
C

🕒 PROGRAMAÇÃO



FREQUÊNCIA
14.1
RÁDIO FM



ARATUBA

MACIÇO DE BATURITÉ

DADOS GERAIS

CEP: 62762-000 a 62763-999
Distância para Fortaleza: 124,15 km
Tempo de viagem: 1h37min
Localização: microrregião de Baturité
Municípios limítrofes: Mulungu, Capistrano, Itapiúna, Canindé e Caridade

HISTÓRIA

Aniversário: 29/3/1957
Gentílico: aratubense
Toponímia: palavra originária do tupi, que significa "abundância de pássaros"

ECONOMIA

PIB (2021): R\$ 151.645.000
PIB Agropecuária (2021): R\$ 51.354.000
PIB Indústria (2021): R\$ 3.980.000
PIB Serviços (2021): R\$ 32.495.000
PIB Serviços públicos (2021): R\$ 58.320.000
PIB Impostos, líquidos de subsídios, sobre produtos (2021): R\$ 5.496.000
PIB per capita (2020): R\$ 13.301,76

CULTURA

Meios de comunicação afiliados à Acert: Somzoom Sat Aratuba FM 89.5
Patrimônio histórico: -
Tesouros Vivos: Mestre da Cultura 2019 – Mestre Cacique Sotero
Padroeiro: São Francisco de Paula
Equipamentos culturais: uma biblioteca, dois museus e um ponto de cultura

ADMINISTRAÇÃO PÚBLICA




Ranking ICGM (2022)*: 50° (de 87)
Site: www.aratuba.ce.gov.br
Telefone: (85) 3329 1132
Prefeito(a): Joerly Rodrigues Vítor (Joerly Vítor)
Vereadores: 9
Distritos: Aratuba e Pai João
CNPJ: 07.387.525/0001-70
*População de até 20 mil habitantes.









AGORA FM 89,5

SISTEMA LIBERDADE DE
COMUNICAÇÃO LTDA
FUNDAÇÃO: -
CNPJ: 03.805.370/0010-85

 Galeria Shopping – Rua Euclides Barroso 486
– salas 6 e 7, Canindé - CE
 (85) 99700-6520
 somzoom89@hotmail.com
 www.redeCearáagora.com.br

 DIREÇÃO GERAL: Francisco Luzenor de Oliveira
 (85) 99161-7280
 luzeno@uol.com.br

 COMERCIAL: Sátiro Sales
 (85) 99607-5816
 satirolobo23@gmail.com

 JORNALISMO: Francisco Luzenor de Oliveira
 (85) 99161-728
 luzeno@uol.com.br

 ALCANCE: Aratuba, Mulungu, Capistrano, Itapiúna, Caridade, Itatira, General Sampaio, Paramoti, Madalena, Boa Viagem, Apuiarés.

COBERTURA (ALCANCE EM QUILOMETROS)



CLASSE DA EMISSORA

C1

PROGRAMAÇÃO



FREQUÊNCIA

89.5

RÁDIO FM



AURORA

REGIÃO SUL

DADOS GERAIS

CEP: 63360-000 a 63379-999
Distância para Fortaleza: 465,00 km
Tempo de viagem: 5h52min
Localização: microrregião de Barro
Municípios limítrofes: Barro, Caririçu, Ipaumirim, Lavras da Mangabeira, Milagres, Missão Velha (e estado da Paraíba)

HISTÓRIA

Aniversário: 10/11/1883
Gentílico: aurorense
Toponímia: nome atribuído à proprietária da venda

ECONOMIA

PIB (2021): R\$ 216.792.000
PIB Agropecuária (2021): R\$ 31.833.000
PIB Indústria (2021): R\$ 6.992.000
PIB Serviços (2021): R\$ 65.680.000
PIB Serviços públicos (2021): R\$ 99.768.000
PIB Impostos, líquidos de subsídios, sobre produtos (2021): R\$ 12.520.000
PIB per capita (2020): R\$ 8.649,66

CULTURA





Meios de comunicação afiliados à Acert: Rádio Sol Nascente
Patrimônio histórico: -
Tesouros Vivos: Mestre da Cultura 2006 – Mestre Antônio Pinto; Mestre da Cultura 2019 – Mestre Gil Chagas / Gil D'aurora
Padroeiro: Senhor Menino Deus
Equipamentos culturais: uma biblioteca e um ponto de cultura




ADMINISTRAÇÃO PÚBLICA




Ranking ICGM (2022)*: 37° (de 60)
Site: www.aurora.ce.gov.br
Telefone: (88) 3543 1022 / 3543 1491
Prefeito(a): Marcone Tavares de Luna (Marcone Tavares)
Vereadores: 11
Distritos: Aurora, Cachoeira, Ingazeiras, Santa Vitória e Tipi
CNPJ: 07.978.042/0001-40
*População de até 20 mil habitantes.







SOL NASCENTE 91,1 FM
AURORA COMUNICAÇÕES LTDA
FUNDAÇÃO: 31/03/2017
CNPJ: 003816962/0001-01

 Rua Manoel custodio dos Santos, Bairro São Benedito
 (88) 99863-9157
 solnascente91fm@gmail.com
 www.solnascente.com.br

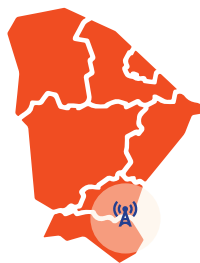
 DIRETOR: Pedro Henrique de Macedo
 (88) 99754-8668
 Pedro.h.macedo@live.com

 COMERCIAL: Risoleide Gonçalves Ferreira de Souza
 (88) 99755-9636
 risoleidegoncalves2014@hotmail.com

 JORNALISMO: Pedro Guedes Rolim
 (88) 99913-6756
 pedroguedesnit@yahoo.com.br

 ALCANCE: Aurora, Barro, Barbalha, Ganjeiro, Ipaumirim, Lavras da Mangabeira, Mauriti, Milagres, Missão Velha, Caririçu.

COBERTURA (ALCANCE EM QUILOMETROS)



CLASSE DA EMISSORA

C1

PROGRAMAÇÃO



FREQUÊNCIA

91.1

RÁDIO FM



BARBALHA

CARIRI



RÁDIO CETAMA

RÁDIO CETAMA DE BARBALHA LTDA
FUNDAÇÃO: 08/11/1965
CNPJ: 07.052.962/0001-33

DADOS GERAIS

LOCALIZAÇÃO

CEP: 63090-000 a 63099-999
Distância para Fortaleza: 548,30 km
Tempo de viagem: 6h37min
Localização: microrregião do Cariri
Municípios limítrofes: Crato, Jardim, Juazeiro do Norte, Missão Velha (e estado de Pernambuco)

HISTÓRIA

Aniversário: 17/8/1846
Gentílico: barbalhense
Toponímia: sem esclarecimento toponômico

ECONOMIA

PIB (2021): R\$ 1.345.205.000
PIB Agropecuária (2021): R\$ 143.307.000
PIB Indústria (2021): R\$ 199.962.000
PIB Serviços (2021): R\$ 584.349.000
PIB Serviços públicos (2021): R\$ 289.848.000
PIB Impostos, líquidos de subsídios, sobre produtos (2021): R\$ 127.740.000
PIB per capita (2020): R\$ 19.552,45

CULTURA

Meios de comunicação afiliados à Acert: Rádio Barbalha FM e Rádio Cetama FM
Patrimônio histórico: Festa do Pau da Bandeira de Santo Antônio em Barbalha (Livro das Celebrações) – registrado pela União; Casarão Hotel (Sobrado à Rua da Matriz) – tombamento estadual; Casa de Câmara e Cadeia de Barbalha – tombamento estadual
Tesouros Vivos: Mestre da Cultura 2004 – Mestre Joaquim Mulato (†); Mestre da Cultura 2005 – Mestre Zé Pedro (†); Mestre da Cultura 2010 – Mestre Severino (†); Mestre da Cultura 2018 – Mestre Seu Jaime; Mestre da Cultura 2022 – Mestre Chico Ceará; Tesouro Vivo 2012 – Grupo de Incelências de Barbalha
Padroeiro: Santo Antônio
Equipamentos culturais: duas bibliotecas, um museu, cinco teatros e cinco pontos de cultura

ADMINISTRAÇÃO PÚBLICA

Ranking ICGM (2022)*: 5° (de 29)
Site: www.barbalha.ce.gov.br
Telefone: (88) 2101 1919
Prefeito(a): Guilherme Sampaio Saraiva (Dr. Guilherme)
Vereadores: 15
Distritos: Arajara, Barbalha, Caldas e Estrela
CNPJ: 06.740.278/0001-81
*População de até 20 mil habitantes.

🏠 Av. Padre Cícero, 505, Sala 1, Juazeiro do Norte-CE
☎ (85) 3466-8540
@ engenharia@tvm@svm.com.br

👤 SUPERINTENDENTE: Ruy do Ceará Filho
☎ (85) 3266-96.21:
@ ruy.Ceará@svm.com.br

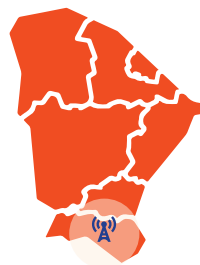
👤 DIRETOR PROGRAMAÇÃO: Fábio Ambrósio
☎ (85) 3266-9621
@ fabio.ambrosio@svm.com.br

🏢 COMERCIAL
☎ (85) 3266-9621
@ comercial@svm.com.br

👤 DIRETOR DE JORNALISMO: Gustavo Bortoli
☎ (85) 3266-9870
@ gustavo.bortoli@svm.com.br

✝ ALCANCE: Crato, Juazeiro do Norte, Missão Velha, Abaiara, Crato e Barbalha.

COBERTURA (ALCANCE EM QUILOMETROS)



CLASSE DA EMISSORA

A2

PROGRAMAÇÃO



FREQUÊNCIA

930

RÁDIO AM



JANGADEIRO FM BARBALHA 92,7

TV MUCURIPE LTDA
FUNDAÇÃO: 07/05/2014
CNPJ: 01.757.090/0005-56

RÁDIO BARBALHA FM

FUNDAÇÃO FRANCISCO GURGEL
CORREA
FUNDAÇÃO: 07/05/2014
CNPJ: 01.757.090/0005-56

📍 travessa do Pombos , s/n, Bairro Socorro - Colina do Horto -
CEP: 63.041-140 - Juazeiro do Norte

☎ (88) 3586-9797

📞 (88) 99248-5390

@Juridico@Jangadeiro.com.br

🌐 www.jangadeiro.com.br

👤 DIRETOR EXECUTIVO: Milton Turolla

☎ (85) 3466-2005

@diretoria@jangadeiro.com.br

👤 GERENTE DE NEGÓCIOS NACIONAL: Gustavo Fernandes

☎ (85) 3466-2073

📞 (85) 98846.4903

@gustavo.fernandes@jangadeiro.com.br

👤 GERENTE DE NEGÓCIOS LOCAL: Luciana Castro

☎ (85) 33466-2020 | 📞 (85) 99935-4044

@luciana@jangadeiro.com.br

👤 JORNALISMO: Isabela Martin

☎ (85) 3466.2060

📞 (85) 99904-5290

@isabela.martin@jangadeiro.com.br

⚡ ALCANCE: Barbalha, Abaiara, Brejo Santo, Crato Juazeiro do Norte,
Caririáçu, Missão Velha, Porteiras

📍 Rua Tristão Gonçalves, 94 – Rosário - CEP: 63.180-000

☎ (88) 99204-5001

@barbalhafm2011@hotmail.com

👤 DIRETOR GERAL: Francisco Gurgel Correa

☎ (88) 99927-9393

@barbalhafm@hotmail.com

👤 COMERCIAL: Cecília Santos

☎ (88) 99204-5001

@barbalhafm@hotmail.com

👤 JORNALISMO: Gilberto Rocha

☎ (88) 99204-5001

@barbalhafm@hotmail.com

⚡ ALCANCE: citar cidades (ALCANCE EM Barbalha, Abaiara, Brejo Santo,
Crato Juazeiro do Norte, Caririáçu, Missão Velha, Porteiras

📶 COBERTURA (ALCANCE EM QUILOMETROS)



CLASSE DA EMISSORA

A3

🕒 PROGRAMAÇÃO

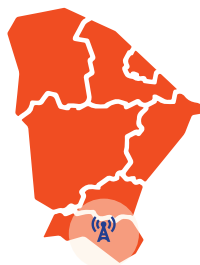


FREQUÊNCIA

92.7

RÁDIO FM

📶 COBERTURA (ALCANCE EM QUILOMETROS)



CLASSE DA EMISSORA

C

🕒 PROGRAMAÇÃO



FREQUÊNCIA

96.7

RÁDIO FM



BARRO CARIRI

DADOS GERAIS

LOCALIZAÇÃO

CEP: 63380-000 a 63399-999
Distância para Fortaleza: 474,12 km
Tempo de viagem: 5h48min
Localização: microrregião de Barro
Municípios limítrofes: Aurora, Mauriti, Milagres (e estado da Paraíba)

HISTÓRIA

Aniversário: 22/11/1951
Gentílico: barrense
Toponímia: a origem do topônimo provém do riacho e fazenda Barro

ECONOMIA

PIB (2021): R\$ 242.027.000
PIB Agropecuária (2021): R\$ 44.071.000
PIB Indústria (2021): R\$ 11.318.000
PIB Serviços (2021): R\$ 77.545.000
PIB Serviços públicos (2021): R\$ 95.433.000
PIB Impostos, líquidos de subsídios, sobre produtos (2021): R\$ 13.659.000
PIB per capita (2020): R\$ 9.940,27

CULTURA

Meios de comunicação afiliados à Acert: Rádio Boa Esperança e Rádio FM 96,5
Patrimônio histórico: -
Tesouros Vivos:
Padroeiro: Santo Antônio
Equipamentos culturais: uma biblioteca





ADMINISTRAÇÃO PÚBLICA




Ranking ICGM (2022)*: 83° (de 87)
Site: www.barro.ce.gov.br
Telefone: (88) 3554 1014
Prefeito(a): Hericles George Feitosa Albuquerque (Dr. George)
Vereadores: 11
Distritos: Barro, Brejinho, Cuncas, Engenho Velho, Iara, Monte Alegre, Riachão, Santo Antônio e Serrota
CNPJ: 07.620.396/0001-19
*População de até 20 mil habitantes.






RÁDIO BOA ESPERANÇA

RÁDIO BOA ESPERANÇA LTDA
FUNDAÇÃO: 25/08/1986
CNPJ: 07.533..078/0001-10

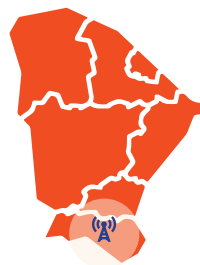
 Praça Gregório Alves Feitosa s/n . Ed. Boa Esperança, Centro, Barro-CE
 (88) 99779-9373
 esperanca1210@gmail.com
 www.Rádioesperancaam121-.com.br

 DIRETOR GERAL: Francisco Erivaldo e Souza
 (88) 99964-2501
 moreiraerivaldo.purific@gmail.com

 DIRETOR COMERCIAL: Antônio Leite Tavares
 (88) 99779-9373
 esperanca1210am@gmail.com

 ALCANCE: Barro, Aurora, Jati, Penaforte, Brejo Santo, Cajazeiras, Cachoeirados Índios, Mauriti, Bonito de Santa Fé, São José De Piranhas.

COBERTURA (ALCANCE EM QUILOMETROS)



CLASSE DA EMISSORA

A4

PROGRAMAÇÃO



FREQUÊNCIA

1210

RÁDIO AM



FM 96 SE LIGUE!

RAZÃO SOCIAL: RÁDIO FM DO
BARRO LTDA
FUNDAÇÃO: 05/03/2012
CNPJ: 23.4666.147/0001-77

🏠 Rua Major Januário, S/N, Barro-CE

☎ (88) 9735-3208

📞 (88) 99735-3208

@ fm96seligue.com@Gmail.com

🌐 www.fm96seligue.com.br

👤 DIRETOR: Mello Silva

☎ (88) 9.9683-3000

@ Mellosilva2015@Gmail.com

👤 COMERCIAL: Mello Silvas

☎ (88) 99683-3000

@ Mellosilva2015@Gmail.com

👤 JORNALISMO: Sanderley Coelho

☎ (88) 99608-6393

✝ ALCANCE: Barro, Aurora, Jati, Penaforte, Brejo Santo, Cajazeiras,
Cachoeirados Índios, Mauriti, Bonito de Santa Fé, São José De
Piranhas.

📶 COBERTURA (ALCANCE EM QUILOMETROS)



CLASSE DA EMISSORA

B1

🕒 PROGRAMAÇÃO



FREQUÊNCIA

96.5

RÁDIO FM



A economia criativa no Ceará cresce
como motor de inovação, unindo
cultura, tecnologia e sustentabilidade
em diversos setores.



ASSOCIAÇÃO CEARENSE
DE EMISSORAS DE
RÁDIO E TELEVISÃO



BATURITÉ

REGIÃO MACIÇO DE BATURITÉ



FM SÃO MIGUEL 94,5

FUNDAÇÃO SÃO MIGUEL
FUNDAÇÃO: 03/07/2012
CNPJ: 07.335.615/0001-18

DADOS GERAIS

LOCALIZAÇÃO

CEP: 62760-000 a 62761-999
Distância para Fortaleza: 98,24 km
Tempo de viagem: 1h15min
Localização: microrregião de Baturité
Municípios limítrofes: Guaramiranga, Capistrano, Redenção, Mulungu, Aracoiaba, Pacoti, Ibareta e Itapiúna

HISTÓRIA

Aniversário: 9/8/1858
Gentílico: baturiteense
Toponímia: palavra originária do tupi, que significa "serra verdadeira"

ECONOMIA






PIB (2021): R\$ 448.272.000
PIB Agropecuária (2021): R\$ 36.852.000
PIB Indústria (2021): R\$ 22.651.000
PIB Serviços (2021): R\$ 208.836.000
PIB Serviços públicos (2021): R\$ 151.595.000
PIB Impostos, líquidos de subsídios, sobre produtos (2021): R\$ 28.339.000
PIB per capita (2020): R\$ 11.616,09




CULTURA




Meios de comunicação afiliados à Acert: Rádio 94,5 FM Baturité e Rádio FM Maior 93.3
Patrimônio histórico: -
Tesouros Vivos: Mestre da Cultura 2022 – Mestre Pádua de Queiroz
Padroeiro: Nossa Senhora da Palma
Equipamentos culturais: dois museus




ADMINISTRAÇÃO PÚBLICA


Ranking ICGM (2022)*: 33° (de 60)
Site: www.baturite.ce.gov.br
Telefone: (85) 3347 1246 / 3347 124
Prefeito(a): Herberlh Freitas Reis Cavalcante Mota (Herberlh Mota)
Vereadores: 13
Distritos: Baturité, Boa Vista e São Sebastião
CNPJ: 07.387.343/0001-08
*População de até 20 mil habitantes.

 ENDEREÇO: Rua 15 de Novembro 1015- Centro
 (85) 3347-0570
 (85) 98879-8995
 94fmbaturite@gmail.com
 www.94fmbaturite.org/

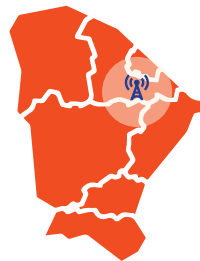
 PRESIDENTE: Vania Mendes
 (85) 9994-0667
 mendes.vania@uol.com.br

 DIRETOR: Beto Zayra
 (88) 99425-2060
 zmidia.bz@gmail.com

 COMERCIAL: Beto Zayra
 (88) 99425-2060
 zmidia.bz@gmail.com

 ALCANCE: Baturité, Capistrano, Aracoiaba, Itapiúna, Aracoiaba, Ocara, Mulungu, Guaramiranga, Pacoti, Palmácia, Redenção.

COBERTURA (ALCANCE EM QUILOMETROS)



CLASSE DA EMISSORA

A4

PROGRAMAÇÃO



FREQUÊNCIA

94.5

RÁDIO FM



FM MAIOR 93,3

PS RÁDIODIFUSÃO LTDA
FUNDAÇÃO: 13.12.1995
CNPJ: 03.088.552/0001-91

🏠 Av. Doutor João Paulino, 1291, AP 03
☎️ (85) 3347-1177
@ rádiofmmaior@gmail.com

👤 PRESIDENTE: EMANOEL GURGEL
☎️ (85) 3295-1238
@ emanoelmastruz@bol.com.br

👤 DIRETOR: Vilani Camurça
☎️ (85) 3347-1177
☎️ (85) 99727-5296
@ vilanycamurca@hotmail.com

👤 COMERCIAL: Livia Gurgel
☎️ (85) 3295.1238
☎️ (85) 99298-6710
@ liviabgurgel@hotmail.com

👤 JORNALISMO: Tiago Hills
☎️ (85) 3347-1177
☎️ (85) 99605-2485
@ tiaghills933@gmail.com

✝️ ALCANCE: Baturité, Aratuba, Aracoiaba, Canindé, Capistrano, Guaramiranga, Itapiúna, Mulungu, Quixadá, Redenção.

📶 COBERTURA (ALCANCE EM QUILOMETROS)



CLASSE DA EMISSORA

B1

🕒 PROGRAMAÇÃO



FREQUÊNCIA

93.3

RÁDIO FM



Sindatel

Sindicato das Empresas de Rádio e Televisão no Estado do Ceará

EM DEFESA DA LIBERDADE DE INICIATIVA E VALORIZAÇÃO DO TRABALHO.

Contribua!

O Sindatel defende o mercado de trabalho e medidas em prol do desenvolvimento e prosperidade das empresas de comunicação, tendo em vista fomentar-lhes a coesão, fortalecimento e expansão da economia nacional.

O SINDATEL FAZ PARTE DO CONSELHO DE REPRESENTANTES DA FEDERAÇÃO NACIONAL DAS EMPRESAS DE RÁDIO E TELEVISÃO - FENAERTE



BEBERIBE

LITORAL LESTE

DADOS GERAIS

CEP: 62840-000 a 62849-999
Distância para Fortaleza: 81,95 km
Tempo de viagem: 1h12min
Localização: microrregião de Cascavel
Municípios limítrofes: Aracati, Cascavel, Palhano, Russas, Morada Nova, Ocara, Fortim e Oceano Atlântico

HISTÓRIA

Aniversário: 5/7/1892
Gentílico: beberibense
Toponímia: palavra originária do tupi, que significa "lugar onde cresce a cana" ou ainda "águas que vão e vêm sob o fluxo e o influxo da maré"

ECONOMIA

PIB (2021): R\$ 1.059.006.000
PIB Agropecuária (2021): R\$ 370.244.000
PIB Indústria (2021): R\$ 168.283.000
PIB Serviços (2021): R\$ 247.368.000
PIB Serviços públicos (2021): R\$ 228.880.000
PIB Impostos, líquidos de subsídios, sobre produtos (2021): R\$ 44.231.000
PIB per capita (2020): R\$ 17.933,94

CULTURA

Meios de comunicação afiliados à Acert:
RD Costa Leste FM 90.5
Patrimônio histórico: -
Tesouros Vivos: Mestre da Cultura 2007 – Mestra Terezinha Lino; Tesouro Vivo 2013 – Coletividade Associação dos Moradores da Prainha do Canto Verde
Padroeiro: Jesus, Maria e José
Equipamentos culturais: uma biblioteca, um museu, um teatro e dois pontos de cultura

ADMINISTRAÇÃO PÚBLICA

Ranking ICGM (2022)*: 18º (de 29)
Site: www.beberibe.ce.gov.br
Telefone: (85) 3338 1885 / 3338 201
Prefeito(a): Michele Cariello de Sá Queiroz Rocha (Michele Queiroz)
Vereadores: 15
Distritos: Beberibe, Forquilha, Itapeim, Parajuru, Paripueira, Serra do Félix e Sucatinga
CNPJ: 07.528.292/0001-89
*População de até 20 mil habitantes.



COSTA LESTE FM 90.5

GUERREIROS DO SOL
COMUNICAÇÕES LTDA.
FUNDAÇÃO: 30/03/2000
CNPJ: 03.726.503/0001-37

📍 Rua 1 Nº 55 – Novo Planalto de Beberibe, Beberibe – CE
☎️ (85) 3338-1011
📠 (88) 99928-6291
✉️ costalestefm@gmail.com
🌐 www.costalestefm.com.br

👤 DIRETOR: Germano Almeida
☎️ (88) 3423-2440
📠 (88) 99928-6291
✉️ evanildolideranca106@hotmail.com

👤 COMERCIAL: Evanildo Queiroz
☎️ (88) 3423-2440
✉️ costalestefm@gmail.com

👤 JORNALISMO: Evanildo Queiroz
☎️ (88) 3423-2440
✉️ costalestefm@gmail.com

📍 ALCANCE: Beberibe, Aquiraz, Cascavel, Chorozinho, Horizonte, Eusábio, Messejana, Pindoretama

COBERTURA (ALCANCE EM QUILOMETROS)



CLASSE DA EMISSORA

C

PROGRAMAÇÃO



FREQUÊNCIA

90.5

RÁDIO FM



BOA VIAGEM

REGIÃO SERTÃO DE CANINDÉ



RÁDIO LIBERDADE AM

RÁDIO LIBERDADE DE BOA VIAGEM LTDA ME.
FUNDAÇÃO: 25/09/1988
CNPJ: 07.796.238/0001-14

DADOS GERAIS

CEP: 63870-000 a 63899-999
Distância para Fortaleza: 221,43 km
Tempo de viagem: 2h57min
Localização: microrregião do Sertão de Quixeramobim
Municípios limítrofes: Independência, Itatira, Madalena, Monsenhor Tabosa, Pedra Branca, Tamboril, Quixeramobim e Santa Quitéria

HISTÓRIA

Data de Aniversário: 21/11/1864
Toponímia: nome simplificado de Nossa Senhora de Boa Viagem. Denominação da capela erguida em cumprimento à promessa feita por casal de enamorados fugitivos e que se encontravam em perigo
Gentílico: boa-viagense

GEOGRAFIA

Área: 2835,037 km²
Latitude: 5° 07' 30"
Longitude: 39° 43' 52"
Altitude: 275,6 m
Clima: tropical quente semiárido
Relevo: serras secas e sertões
Vegetação: caatinga

ECONOMIA

PIB (2021): R\$ 539.218.000
PIB Agropecuária (2021): R\$ 61.799.000
PIB Indústria (2021): R\$ 36.881.000
PIB Serviços (2021): R\$ 189.399.000
PIB Serviços públicos (2021): R\$ 214.382.000
PIB Impostos, líquidos de subsídios, sobre produtos (2021): R\$ 36.757.000
PIB per capita (2020): R\$ 9.284,37

CULTURA

Meios de comunicação afiliados à Acert: Rádio Esperança FM, Rádio Asa Branca FM 99,5 e Rádio Liberdade AM
Padroeiro: Nossa Senhora da Boa Viagem
Equipamentos culturais: uma biblioteca, um museu e um ponto de cultura

ADMINISTRAÇÃO PÚBLICA

Ranking ICGM (2022)*: 10° (de 29)
Site: www.boaviagem.ce.gov.br
Telefone: (88) 3427 7001
Prefeito(a): Jose Carneiro Dantas Filho (Regis)
Vereadores: 15
Distritos: Águas Belas, Boa Viagem, Boqueirão, Domingos dos Costa, Guia, Ibuçu, Ipiranga, Jacampari, Massapê dos Paes, Olho D'Água do Bezerril, Olho d'Água dos Facundos, Poço da PeDra. e Várzea da Ipueira
CNPJ: 07.963.515/0001-36
*População de até 20 mil habitantes

📍 Praça Monsenhor José Cândido 109 – Loja 13 - Centro
☎️ (88) 99738-4891
📞 (88) 99738-4891 / (88) 99515-5172
✉️ djRádiodliberdade@gmail.com joaoalvesbv63@hotmail.com
🌐 www.Rádiodliberdade.com.br/

👤 PRESIDENTE: Deodato José Ramalho Junior
☎️ (85) 98715-1313
✉️ deodatoramalho@gmail.com

👤 DIRETOR: João Pereira Silva Filho
☎️ (88) 99615-5172
✉️ joaoalvesbv63@hotmail.com

👤 COMERCIAL: Jaqueline Lopes Mourão
☎️ (88) 98228-1458
✉️ jackmouraobv@hotmail.com

👤 JORNALISMO: João Pereira Silva Filho
☎️ (88) 99615-5172
✉️ joaoalvesbv63@hotmail.com

📍 ALCANCE: Boa Viagem, Madalena, Canindé, Pedra Branca, Quixadá, Quixeramobim, Monsenhor Tabosa, Crateús, Tauá, Independência

COBERTURA (ALCANCE EM QUILOMETROS)



CLASSE DA EMISSORA

C

PROGRAMAÇÃO



FREQUÊNCIA

1310

RÁDIO AM



ASA BRANCA FM 99,5

RÁDIODIFUSORA ASA BRANCA LTDA
FUNDAÇÃO: 17/09/1983
CNPJ: 06.626.279/0001-08



ESPERANÇA FM

FUNDAÇÃO DE RÁDIODIFUSÃO
EDUCATIVA GELICA
CONGREGACIONAL DE BOA VIAGEM
CNPJ: 04.449.961/0001-39

📍 Praça Monsenhor José Cândido, centro, Boa Viagem-CE
☎ (88) 3427-1104
📠 (88) 99971-2810
📞 (88) 98845-8499
✉ Rádioasabranca@gmail.com
🌐 www.Rádioasabranca.com.br

👤 PRESIDENTE: Ellen Assef

👤 DIRETOR : Valdenir Rodrigues
📠 (88) 9 9971-2810
✉ valrodriguesbv@hotmail.com

👤 COMERCIAL: Ana Anísia
✉ Ana_anisiabv@hotmail.com

👤 JORNALISMO: Vladenir Rodrigues
☎ (88) 3427-1104
📠 (88) 9 9971-2810

📍 ALCANCE: Madalena. Monsenhor Tabosa, Pedra Branca, Santa Quitéria, Itatira, Choró, Quixeramobim, Quixadá, Piquet Carneiro, Caridade

📍 Rua Padre Mororó, 296 – Centro – Cep: 63870-000, Boa Viagem-CE
☎ (88) 3427-1852
📠 (88) 99956-0709
📞 (88) 99938-1212
✉ josafabv@hotmail.com
🌐 esperancafmdeboaviagem.com.br

👤 DIRETOR: JOÃO PAULO GOMES
📠 (88) 99907-0847

👤 COMERCIAL: Josafá Vieira
📠 (88) 99956-0709
✉ josafabv@hotmail.com

👤 JORNALISMO: João Paulo Gomes
📠 (88) 99907-0847

📍 ALCANCE: Boa Viagem; Madalena; Monsenhor Tabosa; Itatira; Pedra Branca; Quixeramobim; Quixadá, Senador Pompeu

📡 COBERTURA (ALCANCE EM QUILOMETROS)



CLASSE DA EMISSORA

B1

🕒 PROGRAMAÇÃO



FREQUÊNCIA

99.5

RÁDIO FM

📡 COBERTURA (ALCANCE EM QUILOMETROS)



CLASSE DA EMISSORA

B1

🕒 PROGRAMAÇÃO



FREQUÊNCIA

106.1

RÁDIO FM



BREJO SANTO

REGIÃO CARIRI

DADOS GERAIS

CEP: 63260-000 a 63269-999
Distância para Fortaleza: 521,75 km
Tempo de viagem: 6h21min
Localização: microrregião de Brejo Santo
Municípios limítrofes: Abaiara, Jati, Mauriti, Milagres, Missão Velha, Porteiras (e estado de Pernambuco)

HISTÓRIA

Aniversário: 26/8/1890
Gentílico: brejo-santense
Toponímia: sem esclarecimento toponômico

GEOGRAFIA

Área: 654,658 km²
Latitude: 7° 29' 34"
Longitude: 38° 59' 03"
Altitude: 381,3 m
Clima: tropical quente semiárido e tropical quente semiárido brando
Relevo: Chapada do Araripe e sertões
Vegetação: floresta caducifólia espinhosa (caatinga arbórea) e floresta subcaducifólia tropical pluvial (mata seca)

ECONOMIA

PIB (2021): R\$ 817.034.000
PIB Agropecuária (2021): R\$ 83.140.000
PIB Indústria (2021): R\$ 117.723.000
PIB Serviços (2021): R\$ 318.299.000
PIB Serviços públicos (2021): R\$ 228.570.000
PIB Impostos, líquidos de subsídios, sobre produtos (2021): R\$ 69.302.000
PIB per capita (2020): R\$ 14.200,26

CULTURA

Meios de comunicação afiliados à Acert: Rádio FM 98,7 e Rádio Meio Norte FM
Patrimônio histórico: -
Tesouros Vivos:
Padroeiro: Sagrado coração de Jesus
Equipamentos culturais: uma biblioteca e um teatro

ADMINISTRAÇÃO PÚBLICA

Ranking ICGM (2022)*: 11° (de 29)
Site: www.brejosanto.ce.gov.br
Telefone: (88) 3531 1042 / 3531 2267
Prefeito(a): Maria Gislaine Santana Sampaio Landim (Gislaine Landim)
Vereadores: 13
Distritos: Brejo Santo, Poço e São Filipe
CNPJ: 07.620.701/0001-72
*População de até 20 mil habitantes.



RÁDIO MEIO NORTE CARIRI

SISTEMA INTEGRADO DE
RÁDIO LTDA.
FUNDAÇÃO: 14/03/2023
CNPJ: 01.736.755/0004-64

📍 Avenida Prefeito João Inácio de Lucena, 490 – Centro
☎️ (88) 99661-8140
@ comercial.meionortecariri@hotmail.com
📡 <http://zeno.fm/meionortecariri>

👤 DIRETOR: Francisco Farias da Penha Filho.
☎️ (85) 99796-0933.
@ fariascearense@gmail.com

👤 COMERCIAL: Waldênia Assunção Tavares Farias.
☎️ (88) 98105-2030
@ waldeniafarias@gmail.com

👤 JORNALISMO: Francisco Farias da Penha Filho.
☎️ (85) 99796-0933.
@ fariascearense@gmail.com

📌 ALCANCE: Cariri Oriental; Brejo Santo, Porteiras, Jati, Penaforte, Missão Velha, Barro e Milagres.

COBERTURA (ALCANCE EM QUILOMETROS)



CLASSE DA EMISSORA

B1

PROGRAMAÇÃO



FREQUÊNCIA

93.3

RÁDIO FM



O setor audiovisual cearense tem ganhado projeção nacional com produções independentes e festivais de cinema.



ASSOCIAÇÃO CEARENSE
DE EMISSORAS DE
RÁDIO E TELEVISÃO



RÁDIO FM 98,7

RÁDIO SUL CEARENSE LTDA.
FUNDAÇÃO: 01/05/1989
CNPJ: 11.080.041/0001-51

📍 Rua Marechal Inácio de Lucena, 248 - Centro
☎️ (88) 99800-00040
@ comercialwfm@gmail.com
🌐 Rádiosulcearense.com.br

👤 PRESIDENTE: Wider Lucena Landim
☎️ (88) 3531-1014
@ wider@brejosanto.com

👤 COMERCIAL: Waldenia Assunção
☎️ (88) 98105-2030

✚️ ALCANCE: Brejo Santo, Porteiras, Jati, Penaforte, Missão Velha, Barro e Milagres.

📡 COBERTURA (ALCANCE EM QUILOMETROS)



CLASSE DA EMISSORA

C

🕒 PROGRAMAÇÃO



FREQUÊNCIA

98.7

RÁDIO FM



CAMOCIM

REGIÃO LITORAL NORTE

DADOS GERAIS

CEP: 62400-000 a 62409-999
Distância para Fortaleza: 354,21 km
Tempo de viagem: 4h13min
Localização: microrregião do Litoral de Camocim e Acaraú
Municípios limítrofes: Barroquinha, Bela Cruz, Granja, Jijoca de Jericoacoara, Marco e Oceano Atlântico

HISTÓRIA

Aniversário: 29/9/1879
Gentílico: camocinense
Toponímia: palavra originária do tupi, que significa "buraco para enterrar defunto"

GEOGRAFIA

Área: 1120,452 km²
Latitude: 2° 53' 49"
Longitude: 40° 50' 41"
Altitude: 8,1 m
Clima: tropical quente semiárido brando
Relevo: planície litorânea, sertões e tabuleiros costeiros
Vegetação: cerrado, complexo vegetacional da zona litorânea e floresta mista dicotilo-palmaceae (mata ciliar com carnaúba)

ECONOMIA

PIB (2021): R\$ 839.500.000 PIB Agropecuária (2021): R\$ 96.180.000
PIB Indústria (2021): R\$ 154.076.000
PIB Serviços (2021): R\$ 280.667.000
PIB Serviços públicos (2021): R\$ 257.794.000
PIB Impostos, líquidos de subsídios, sobre produtos (2021): R\$ 50.783.000
PIB per capita (2020): R\$ 11.558,46

CULTURA

Meios de comunicação afiliados à Acert: Meio Norte FM 93,1 e Rádio União FM
Patrimônio histórico: Estação ferroviária de Camocim – tombamento estadual
Tesouros Vivos:
Padroeiro: Bom Jesus dos Navegantes
Equipamentos culturais: uma biblioteca e dois pontos de cultura





ADMINISTRAÇÃO PÚBLICA



Ranking ICGM (2022)*: 14° (de 29) Site: www.camocim.ce.gov.br
Telefone: (88) 3621 1952 / 3621 7074
Prefeito(a): Maria Elizabete Magalhães (Betinha)
Vereadores: 15
Distritos: Amarelas, Camocim e Guriú
CNPJ: 07.660.350/0001-23
*População de até 20 mil habitantes.habitantes






RÁDIO MEIO NORTE FM

SISTEMA INTEGRADO DE
RÁDIO LTDA
FUNDAÇÃO: 31/03/2012
CNPJ: 01.736.755/0001-11

 Rua Marechal Floriano Peixoto ,Nº726 , Camocim-CE
 (88) 98111-9393
 meionorte93camocim@gmail.com
 www.meionortefmcamocim.com.br

 COMERCIAL: Neymar Oliveira
 (88) 99450-1060

 JORNALISMO: Neymar Oliveira
 (88) 99450-1060

 ALCANCE: Barroquinha, Camocim, Chaval, Coreaú ,Cruz, Granja, Jijoca, Luís Correia- Pi, Martinópole, Moraújo, Senador Sá Tianguá, Uruoca, Viçosa do Ceará

COBERTURA (ALCANCE EM QUILOMETROS)



CLASSE DA EMISSORA

A3

PROGRAMAÇÃO



FREQUÊNCIA

93.1

RÁDIO FM



RÁDIO UNIÃO DE CAMOCIM FM 93,7

RÁDIO UNIÃO DE CAMOCIM – LTDA
FUNDAÇÃO: 14/10/1982
CNPJ: 10.379.808/0001-85

📍 Praça Vicente Aguiar 16, CAMOCIM-CE
☎️ (88) 9 9355-7200
@ Radiouniao@gmail.com
🌐 www.Radiouniaocamocim.com.br

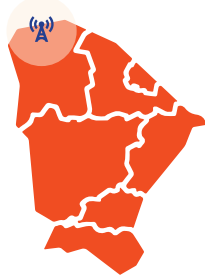
👤 DIRETOR: José Ferreira
@ Radiouniao@gmail.com

👤 COMERCIAL: Larissa chaves/
☎️ (88) 9 9260-3973

👤 JORNALISMO: José Ferreira
☎️ (88) 9 9355-7200

📍 ALCANCE: Camocim, Barroquinha, Granja, Martinópolis, Uruoca, Senador Sá, Chaval, Meruoca, Coreaú, Moraújo, Cajueiro da Praia(PI), Jijoca de Jericoacoara.

📶 COBERTURA (ALCANCE EM QUILOMETROS)



CLASSE DA EMISSORA

A

🕒 PROGRAMAÇÃO



FREQUÊNCIA

93.7

RÁDIO FM



CAMPOS SALES

REGIÃO CARIRI

☀️ DADOS GERAIS

CEP: 63150-000 a 63154-999
Distância para Fortaleza: 546,07 km
Tempo de viagem: 6h40min
Localização: microrregião da Chapada do Araripe
Municípios limítrofes: Aiuaaba, Antonina do Norte, Assaré, Potengi, Salitre (e estado do Piauí)

HISTÓRIA

Aniversário: 29/7/1899
Gentílico: campos-salense
Toponímia: homenagem a Manoel Ferraz de Campos Sales, quarto presidente do Brasil

GEOGRAFIA

Área: 1082,582 km²
Latitude: 7° 04' 28"
Longitude: 40° 22' 29"
Altitude: 567,1 m
Clima: tropical quente semiárido
Relevo: sertões e tabuleiros interiores
Vegetação: floresta caducifólia espinhosa (caatinga arbórea)
Precipitação pluviométrica (média em 2023): 581,6 milímetros (mm)

ECONOMIA

PIB (2021): R\$ 292.357.000
PIB Agropecuária (2021): R\$ 38.765.000
PIB Indústria (2021): R\$ 10.162.000
PIB Serviços (2021): R\$ 110.385.000
PIB Serviços públicos (2021): R\$ 115.455.000
PIB Impostos, líquidos de subsídios, sobre produtos (2021): R\$ 17.591.000
PIB per capita (2020): R\$ 11.256,58

CULTURA

Meios de comunicação afiliados à Acert: Rádio Cidade FM e Rádio Três Fronteiras
Patrimônio histórico: -
Tesouros Vivos:
Padroeiro: Nossa Senhora da Penha
Equipamentos culturais: uma biblioteca e dois pontos de cultura

ADMINISTRAÇÃO PÚBLICA

Ranking ICGM (2022)*: 55° (de 60)
Site: www.campossales.ce.gov.br
Telefone: (88) 3533-1666 / 3533-1809
Prefeito(a): Moesio Loiola de Melo (Moesio Loiola)
Vereadores: 11
Distritos: Barão de Aquiraz, Campos Sales, Carmelópolis, Itaguá, Monte Castelo, Poço das Pedras e Quixariú
CNPJ: 07.416.704/0001-99
*População de até 20 mil habitantes.

📍 Rua Francisco Gomes de Souza, 198, 1º Andar, Centro - Campos Sales - CE
☎ (88) 3533-1137 | 📠 (88) 99701-5771
@ Radiocidadenegocios1035@gmail.com
🌐 www.Radiocidadecs.com.br

👤 **PRESIDENTE:** Maria Tereza Aguiar Martins
☎ (88) 3533-1137
📠 (88) 99701-5771
@ Radiocidadenegocios1035@gmail.com

👤 **DIRETOR:** Christian Aguiar Martins
☎ (88) 3533-1137
📠 (88) 99701-5771
@ Radiocidadenegocios1035@gmail.com

👤 **COMERCIAL:** Junior Moreno
☎ (88) 3533-1137
📠 (88) 9967-3396
@ Radiocidadenegocios1035@gmail.com

👤 **JORNALISMO:** Dan Oliveira
☎ (88) 3533-1137
📠 (88) 9903-1403
@ r.cidade@hotmail.com

📍 **ALCANCE:** Campos Sales, Fronteiras - PI, Salitre, Araripe, Assaré, Potengi, Nova Olinda, Aiuaba, Antonina do Norte, Pio IX-Pi.

📍 Travessa Joao XXIII, 222, Campos Sales-CE
☎ (85) 3433-7272
📠 (85) 99806-0106
@ financeiro@emape.com.br / rogerio@emape.com.br
🌐 www.tresfronteirasam.com.br

👤 **DIRETORA:** Anya Pessoa Freire
☎ (85) 3433-7272
@ anya@emape.com.br

👤 **FINANCEIRO:** Rogério
☎ (85) 3433-7272
📠 (85) 99806-0106
@ rogerio@emape.com.br

📍 **ALCANCE:** Ceará: Araripe, Potengi, Assaré, Nova Olinda, Antonina do Norte - Piauí: Fronteiras, Pio IX, São Julião, Caldeirão Grande - Pernambuco: Araripina

📶 COBERTURA (ALCANCE EM QUILOMETROS)



CLASSE DA EMISSORA

B1

🕒 PROGRAMAÇÃO



FREQUÊNCIA
103.5
RÁDIO FM

📶 COBERTURA (ALCANCE EM QUILOMETROS)



CLASSE DA EMISSORA

C

🕒 PROGRAMAÇÃO



FREQUÊNCIA
1530
RÁDIO AM



CANINDÉ

SERTÃO DE CANINDÉ

DADOS GERAIS

CEP: 62700-000 a 62719-999
Distância para Fortaleza: 118,60 km
Tempo de viagem: 1h37min
Localização: microrregião de Canindé
Municípios limítrofes: Aratuba, Caridade, Choró, General Sampaio, Irauçuba, Itapiúna, Itatira, Madalena, Paramoti, Santa Quitéria e Tejuçuoca

HISTÓRIA

Aniversário: 29/7/1846
Gentílico: canindeense
Toponímia: de denominação de tribo tapuia que habitava a região. Etimologicamente existem duas versões: "teu seio ou tua cama" e, ainda, "teu mato"

GEOGRAFIA

Área: 3032,39 km²
Latitude: 4º 21' 32"
Longitude: 39º 18' 52"
Altitude: 149,7 m
Clima: tropical quente semiárido, tropical quente semiárido brando, tropical quente subúmido e tropical quente úmido

ECONOMIA

PIB (2021): R\$ 911.356.000
PIB Agropecuária (2021): R\$ 60.721.000
PIB Indústria (2021): R\$ 72.822.000
PIB Serviços (2021): R\$ 370.446.000
PIB Serviços públicos (2021): R\$ 342.393.000
PIB Impostos, líquidos de subsídios, sobre produtos (2021): R\$ 64.973.000
PIB per capita (2020): R\$ 12.879,01

CULTURA

Meios de comunicação afiliados à Acert: Rádio Aquarela Cearense FM, Rádio Jornal de Canindé, Rádio São Francisco de Canindé
Patrimônio histórico: Basílica de São Francisco de Canindé
Tesouros Vivos: Mestre da Cultura
Equipamentos culturais: duas bibliotecas, um museu, cinco teatros e oito pontos de cultura

ADMINISTRAÇÃO PÚBLICA

Ranking ICGM (2022)*: 22º (de 29)
Site: www.caninde.ce.gov.br
Telefone: (85) 3343 0675
Prefeito(a): Maria do Rozário Araújo Pedrosa Ximenes
Vereadores: 15
Distritos: Bonito, Caiçara, Campos, Canindé, Capitão Pedro Sampaio, Esperança, Iguaçú, Ipueiras dos Gomes, Monte Alegre, Targinos, Ubiraçu e Vazante do Curú
CNPJ: 07.963.259/0001-87
*População de até 20 mil habitantes.



RÁDIO AQUARELA FM 102,5

AQUARELA COMUNICAÇÃO E MARKETING LTDA
FUNDAÇÃO: 24/02/2006
CNPJ: 07.870.417/0001-54

📍 Rua 29 de Julho 411 B
☎️ (85) 3343-0998
📠 (85) 99823-3460
@ aquarelafmCanindé@gmail.com
🌐 aquarelafm102.com

👤 COMERCIAL: Claudiana Paiva Lima Silva
☎️ (85) 3343-0998
📠 (85) 99823-3460
@ claudianaaquarelafm@hotmail.com

👤 JORNALISMO: Francisco Aderir Martins
☎️ (85) 3343-0998
📠 (85) 98830-0894
@ aquarelafmCanindé@gmail.com

✝️ ALCANCE: Caridade, Paramoti, Apuares, Itatira, Madalena, General Sampaio, Campos Belo, Choro Limão, Boa Viagem, Madalena.

COBERTURA (ALCANCE EM QUILOMETROS)



CLASSE DA EMISSORA

C

PROGRAMAÇÃO



FREQUÊNCIA

102.5

RÁDIO FM



RÁDIO JORNAL

RÁDIO JORNAL DE CANINDÉ LTDA
FUNDAÇÃO: 24/09/1976
CNPJ: 05.269.170/0001-90



RÁDIO SÃO FRANCISCO DE CANINDÉ

RÁDIO SÃO FRANCISCO DE CANINDÉ LTDA
FUNDAÇÃO: 29/07/1989
CNPJ: 10.391.449/0001-81

🏠 Rua Romeu Martins, 20 - Centro
☎ (85) 3343-2233
📞 (85) 9 9942-4688
@ Rádiojornal540am@gmail.com
🌐 www.Rádios.com.br/aovivo/Rádio-jornal-540-am/13491

👤 PRESIDENTE/DIRETOR: Darlano Pinheiro Coelho
☎ (85) 99661-5310
📞 (85) 99661-5310
@ racacts@hotmail.com

👤 COMERCIAL: Francisca Jéssica Mendes Sampaio
☎ (85) 99678-1236
📞 (85) 99678-1236
@ Rádiojornal540am@gmail.com

✝️ ALCANCE: Canindé, Caridade, Paramoti, General Sampaio, Apuiaries, Pentecostes, Aratuba, Mulungu, Itatira, Madalena, Tejuçuoca

🏠 Pr. Frei Aurélio 914 – São Matheus - CEP: 62700-000
Canindé - CE
☎ 3343.0100
📞 (85) 99979-0728
@ Rádiosaofrancisco1240@gmail.com
🌐 http://sistemadecomunicacao.net.br/rsf/
📞 99979.0746

👤 Diretor Administrativo: Frei Paulo Araújo dos Santos
☎ (85) 3343-1597
📞 (85) 99913-0397
@ pauloarasan@yahoo.com.br
📞 (85) 99913.0397

👤 Diretor Comercial: Francisco Erilson Alves da Silva
☎ (85) 99979-0679
@ erilsonalvesdasilva@yahoo.com.br
📞 (85) 99979.0679

👤 Jornalismo: Júnior Mello
☎ (85) 3343-1597
📞 99975-5282
@ juniormello.rsff@hotmail.com
📞 99975-5282

✝️ ALCANCE: Caridade, Paramoti, Apuares, Itatira, Madalena, General Sampaio, Campos Belo, Choro Limão, Boa Viagem, Madalena.

📡 COBERTURA (ALCANCE EM QUILOMETROS)



CLASSE DA EMISSORA

C

🕒 PROGRAMAÇÃO



FREQUÊNCIA

540

RÁDIO AM

📡 COBERTURA (ALCANCE EM QUILOMETROS)



CLASSE DA EMISSORA

B

🕒 PROGRAMAÇÃO



FREQUÊNCIA

1240

RÁDIO AM



CARIDADE

SERTÃO DE CANINDÉ

DADOS GERAIS

CEP: 62730-000 a 62735-999
Distância para Fortaleza: 98,82 km
Tempo de viagem: 1h21min
Localização: microrregião de Canindé
Municípios limítrofes: Aratuba, Apuiarés, Canindé, Guaramiranga, Maranguape, Mulungu, Pacoti, Palmácia, Paramoti e Pentecoste

HISTÓRIA

Aniversário: 6/8/1958
Gentílico: caridadense
Toponímia: sem esclarecimento toponômico

GEOGRAFIA

Área: 926,271 km²
Latitude: 4º 13' 55"
Longitude: 39º 11' 37"
Altitude: 144,6 m
Clima: tropical quente subúmido e tropical quente úmido
Relevo: serras secas, serras úmidas e sertões

ECONOMIA

PIB (2021): R\$ 186.169.000
PIB Agropecuária (2021): R\$ 20.721.000
PIB Indústria (2021): R\$ 7.324.000
PIB Serviços (2021): R\$ 55.813.000
PIB Serviços públicos (2021): R\$ 88.751.000
PIB Impostos, líquidos de subsídios, sobre produtos (2021): R\$ 13.559.000
PIB per capita (2020): R\$ 7.855,74

CULTURA

Meios de comunicação afiliados à Acert: Rádio Vanguarda AM
Tesouros Vivos: Mestre da Cultura 2019 – Mestre Chico Belo
Padroeiro: Santo Antônio de Pádua
Equipamentos culturais: uma biblioteca e um teatro

ADMINISTRAÇÃO PÚBLICA

Ranking ICGM (2022)*: 4º (de 87)
Site: www.caridade.ce.gov.br
Telefone: (85) 3324 1111 / 3324 1293
Prefeito(a): Maria Simone Fernandes Tavares (Simone Tavares)
Vereadores: 11
Distritos: Campos Belos, Caridade e São Domingos
CNPJ: 07.707.094/0001-82
*População de até 20 mil habitantes.



RÁDIO VANGUARDA

RÁDIO VANGUARDA DE CARIDADE LTDA
FUNDAÇÃO: 01/10/1998
CNPJ: 12.300.539/0001-45

📍 Rodovia BR 020 s/n , zona rural , Caridade-CE
☎ (85) 324-1321
🌐 www.vanguardaam.com.br

👤 DIRETOR GERAL: Marcelo Lopes Tavares
☎ (85) 99135-9035

👤 DIRETOR COMERCIAL:
☎ (85) 99135-5715

👤 JORNALISMO: Barbosa Filho
☎ (85) 99172-5715
@ barbosafilho@gmail.com

📍 ALCANCE: Caridade, Canindé, Miraima, Itatira, Paramoti, Aratuba, Mulungu, Pacoti.

COBERTURA (ALCANCE EM QUILOMETROS)



CLASSE DA EMISSORA

C

PROGRAMAÇÃO



FREQUÊNCIA

1370

RÁDIO FM



CARIÚS

REGIÃO CENTRO SUL

DADOS GERAIS

CEP: 63530-000 a 63539-999
Distância para Fortaleza: 421,47 km
Tempo de viagem: 5h18min
Localização: microrregião de Várzea Alegre
Municípios limítrofes: Cedro, Farias Brito, Iguatu, Jucás, Tarrafas e Várzea Alegre

HISTÓRIA

Aniversário: 25/3/1955
Gentílico: cariuense
Toponímia: palavra originária do tupi, que significa "água que sai do mato"

GEOGRAFIA

Área: 1036,417 km²
Latitude: 6° 32' 09"
Longitude: 39° 29' 54"
Altitude: 240,6 m
Clima: tropical quente semiárido
Relevo: serras secas e sertões

ECONOMIA

PIB (2021): R\$ 180.984.000
PIB Agropecuária (2021): R\$ 51.365.000
PIB Indústria (2021): R\$ 5.192.000
PIB Serviços (2021): R\$ 41.909.000
PIB Serviços públicos (2021): R\$ 74.755.000
PIB Impostos, líquidos de subsídios, sobre produtos (2021): R\$7.765.000
PIB per capita (2020): R\$ 8.778,94

CULTURA

Meios de comunicação afiliados à Acert: Rádio Plus FM 91,5
Padroeiro: Nossa Senhora Auxiliadora
Equipamentos culturais: uma biblioteca





ADMINISTRAÇÃO PÚBLICA




Ranking ICGM (2022)*: 29° (de 87)
Site: www.carius.ce.gov.br
Telefone: (88) 3514 1219
Prefeito(a): Antonio Wilamar Palacio de Oliveira (Wilamar Palacio)
Vereadores: 11
Distritos: Bela Vista, Caipu, Cariús, São Bartolomeu e São Sebastião
CNPJ: 07.540.180/0001-43
*População de até 20 mil habitantes.









RÁDIO PLUS FM 91,5


FM CARIÚS LTDA.
FUNDAÇÃO: 05/04/2000
CNPJ: 03.737.448/0001-80

 Rua Eliseu Alves ,18 - Bairro Cobocó, Iguatu-CE
 (88) 99408-4265
 iguatu@plusfm.com.br
 www.plusfm.com.br

 DIREÇÃO: Alessandro Sousa
 (85) 99733-9421
 alessandrosousa@plusfm.com.br

 NEGÓCIOS: Wladimir Oliveira
 (85) 99613-2885
 wladimiroliveira@plusfm.com.br

 JORNALISMO: Mateus Vasconcelos
 (85) 99712-6968
 mateusvasconcelos@cn7.Com

 ALCANCE: Iguatu, Cariús, Jucás, Várzea Alegre, Farias Brito, Cedro, Quixeló, Acopiara, Tarrafas, Saboeiro

COBERTURA (ALCANCE EM QUILOMETROS)



CLASSE DA EMISSORA

C

PROGRAMAÇÃO



FREQUÊNCIA

91.5

RÁDIO FM



CARNAÚBAL

SERRA DA IBIAPABA

DADOS GERAIS

CEP: 62375-000 a 62379-999
Distância para Fortaleza: 336,37 km
Tempo de viagem: 4h13min
Localização: microrregião da Ibiapaba
Municípios limítrofes: Guaraciaba do Norte, São Benedito (e estado do Piauí)

HISTÓRIA

Aniversário: 22/7/1957
Gentílico: carnaubense
Toponímia: possui esse nome por seu núcleo de formação que foi iniciado perto de grandes várzeas de carnaubais

GEOGRAFIA

Área: 363,22 km²
Latitude: 4° 09' 55"
Longitude: 40° 56' 31"
Altitude: 763 m
Clima: tropical quente semiárido brando e tropical quente subúmido
Relevo: Planalto da Ibiapaba

ECONOMIA

PIB (2021): R\$ 166.772.000
PIB Agropecuária (2021): R\$ 17.685.000
PIB Indústria (2021): R\$ 6.906.000
PIB Serviços (2021): R\$ 48.573.000
PIB Serviços públicos (2021): R\$ 85.051.000
PIB Impostos, líquidos de subsídios, sobre produtos (2021): R\$ 8.556.000
PIB per capita (2020): R\$ 8.613,36

CULTURA

Meios de comunicação afiliados à Acert: Rádio Antena 5 FM
Patrimônio histórico: -
Tesouros Vivos:
Padroeiro: Nossa Senhora Auxiliadora
Equipamentos culturais: uma biblioteca





ADMINISTRAÇÃO PÚBLICA




Ranking ICGM (2022)*: 16° (de 87)
Site: www.carnaubal.ce.gov.br
Telefone: (88) 3650 1600
Prefeito(a): Jose Weliton Souza Leite (Zé Weliton)
Vereadores: 11
Distritos: Carnaubal
CNPJ: 07.732.670/0001-41
*População de até 20 mil habitantes.








ANTENA 5 FM

RÁDIO ANTENA 5 FM LTDA
FUNDAÇÃO: 31/01/2007
CNPJ: 03.365.801/0001 - 49

 Rua 22 de Julho, 191, Carnaubal-CE
 (88) 99803-5457
 antena5fm@hotmail.com
 www.osomdaserraedosertao.com.br

 DIRETOR: Eliane Maria Chaves Martins
 (88) 99803-5457
 antena5fm@hotmail.com

 COMERCIAL: Edna Oliveira Silva
 (88) 99739-7585

 JORNALISMO: Francisco Hélio Chaves Martins
 (88) 99931-3423
 antena5fm@hotmail.com

 ALCANCE: Carnaubal, São Benedito, Guaraciaba do Norte, Graça, Mucambo, Pacujá, Croatá, Ibiapina, Reriutaba, Ubajara

COBERTURA (ALCANCE EM QUILOMETROS)



CLASSE DA EMISSORA

A4

PROGRAMAÇÃO



FREQUÊNCIA
100.7
RÁDIO FM



CASCAVEL GRANDE FORTALEZA

DADOS GERAIS

CEP: 62850-000 a 62859-999
Distância para Fortaleza: 61,96 km
Tempo de viagem: 56min
Localização: microrregião de Cascavel
Municípios limítrofes: Aquiraz, Beberibe, Chorozinho, Horizonte, Morada Nova, Ocara, Pacajús, Pindoretama e Oceano Atlântico.

HISTÓRIA

Aniversário: 17/10/1833
Gentílico: cascavelense
Toponímia: sem esclarecimento toponômico

GEOGRAFIA

Área: 838,115 km²
Latitude: 4° 07' 48"
Longitude: 38° 14' 14"
Altitude: 33,7 m
Clima: tropical quente semiárido brando
Relevo: planície litorânea, planície ribeirinha, sertões e tabuleiros costeiros

ECONOMIA

PIB (2021): R\$ 1.074.377.000
PIB Agropecuária (2021): R\$ 127.386.000
PIB Indústria (2021): R\$ 128.475.000
PIB Serviços (2021): R\$ 411.528.000
PIB Serviços públicos (2021): R\$ 315.633.000
PIB Impostos, líquidos de subsídios, sobre produtos (2021): R\$91.355.000
PIB per capita (2020): R\$ 13.215,06

CULTURA

Meios de comunicação afiliados à Acert: Rádio Litoral e Rádio Plus FM Litoral
Tesouros Vivos: Mestre da Cultura 2010 – Mestra Francisca; Mestre da Cultura 2015 – Mestra Dona Tarina
Padroeiro: Nossa Senhora da Imaculada Conceição
Equipamentos culturais: uma biblioteca, um teatro, um cinema e um ponto de cultura





ADMINISTRAÇÃO PÚBLICA




Ranking ICGM (2022)*: 17° (de 29)
Site: www.cascavel.ce.gov.br
Telefone: (85) 3334 2833 / 3334 2840
Prefeito(a): Tiago Lutiani Oliveira Ribeiro (Tiago Ribeiro)
Vereadores: 10
Distritos: Caponga, Cascavel, Cristais, Guanacés, Jacarecoara e Pitombeiras
CNPJ: 07.589.369/0001-20
*População de até 20 mil habitantes.
Vereadores: 11
Distritos: Bela Vista, Caipu, Cariús, São Bartolomeu e São Sebastião
CNPJ: 07.540.180/0001-43
*População de até 20 mil habitantes.









PLUS FM 106,1

FUNDAÇÃO CULTURAL DE
RÁDIODIFUSÃO EDUCATIVA
DOLORES ALCÂNTARA
FUNDAÇÃO: 19/01/1994
CNPJ: 74.084.542/0001-26

 Avenida Chanceler Edson Queiroz, Nº 3205 E, Rio Verde, Cascavel-CE
 (85) 99264.9800
 cascavel@plusfm.com.br
 www.plusfm.com.br

 DIREÇÃO: Alessandro Sousa
 (85) 99733-9421
 alessandrosousa@plusfm.com.br

 NEGÓCIOS: Wladimir Oliveira
 (85) 99613-2885
 wladimiroliveira@plusfm.com.br

 JORNALISMO: Mateus Vasconcelos
 (85) 99712-6968
 Mateusvasconcelos@Cn7.Com

 ALCANCE: Cascavel, Beberibe, Aquiraz, Eusébio, Itaitinga, Pindoretama

COBERTURA (ALCANCE EM QUILOMETROS)



CLASSE DA EMISSORA

A4

PROGRAMAÇÃO



FREQUÊNCIA

106.1

RÁDIO FM



A música é um dos pilares da economia criativa local, com artistas que misturam ritmos tradicionais e contemporâneos.



ASSOCIAÇÃO CEARENSE
DE EMISSORAS DE
RÁDIO E TELEVISÃO



RÁDIO MIX FM 107.5

RAZÃO SOCIAL: RÁDIO LITORAL DE
CASCAVEL LTDA
CNPJ: 05.815.204/0001-02

📍 Av. João Moreira de Paula, 500 – Rio Novo
☎ (85) 3085-4609
📠 (85) 99181-4360
📞 (85) 99612-6159
@ suporte@Cearáagora.com.br / ingridbaratta@gmail.com
SITE: Ceará AGORA

👤 PRESIDENTE e DIRETORA: Ingrid Maria Sindeaux Baratta Monteiro
☎ (85) 3085-4609
📠 (85) 99181-4360
@ ingridbaratta@gmail.com

COMERCIAL: Carla Monica Moreira Duarte
☎ (85) 3085-4609
📠 (85) 99181-4360
📞 (85) 99612-6159
@ suporte@Cearáagora.com.br / ingridbaratta@gmail.com

JORNALISMO: Beto Almeida
☎ (85) 3085.4609
📠 (85) 98735.1985
@ almeidabeto85@gmail.com

✚ ALCANCE: Cascavel, Beberibe, Aquiraz, Eusébio, Itaitinga, Fortaleza, Maracanaú, Pacatuba, Fortim, Pindoretama, Horizonte, Pacajús, Choroziinho, Ocara)

📡 COBERTURA (ALCANCE EM QUILOMETROS)



CLASSE DA EMISSORA

C

🕒 PROGRAMAÇÃO



FREQUÊNCIA
107.5
RÁDIO FM



CATARINA

REGIÃO CENTRO-SUL

DADOS GERAIS

CEP: 63595-000 a 63599-999
Distância para Fortaleza: 366,26 km
Tempo de viagem: 5h19min
Localização: microrregião do Sertão dos Inhamuns
Municípios limítrofes: Acopiara, Aiuaba, Arneiroz e Saboeiro

HISTÓRIA

Aniversário: 25/5/1957
Gentílico: catarinense
Toponímia: nome simplificado de Santa Catarina

GEOGRAFIA

Área: 488,153 km²
Latitude: 6º 07' 55"
Longitude: 39º 52' 43"
Altitude: 580 m
Clima: tropical quente semiárido
Relevo: sertões

ECONOMIA

PIB (2021): R\$ 154.108.000
PIB Agropecuária (2021): R\$ 24.702.000
PIB Indústria (2021): R\$ 3.744.000
PIB Serviços (2021): R\$ 35.333.000
PIB Serviços públicos (2021): R\$ 84.679.000
PIB Impostos, líquidos de subsídios, sobre produtos (2021): R\$ 5.650.000
PIB per capita (2020): R\$ 6.695,21

CULTURA

Meios de comunicação afiliados à Acert: Rádio Plus FM 88,7
Patrimônio histórico: -
Tesouros Vivos:
Padroeiro: São José
Equipamentos culturais: uma biblioteca

ADMINISTRAÇÃO PÚBLICA

Ranking ICGM (2022)*: 52º (de 87)
Site: www.catarina.ce.gov.br
Telefone: (88) 3556 1167
Prefeito(a): Renan Barros Guedes (Dr Renan)
Vereadores: 11
Distritos: Catarina
CNPJ: 07.540.925/0001-74
*População de até 20 mil habitantes.



RÁDIO PLUS FM 88,7

RÁDIO FM SERROTE LTDA.
FUNDAÇÃO: 30/03/2000
CNPJ: 03.729.079/0001-84

🏠 Rua Vereador José Martins Feitosa, Nº 404, Cep: 63.595-000
-Catarina/CE
@ catarina@plusfm.com.br
🌐 www.plusfm.com.br

👤 DIREÇÃO: Alessandro Sousa
📞 (85) 99733-9421
@ alessandrosousa@plusfm.com.br

👤 NEGÓCIOS: Wladimir Oliveira
📞 (85) 99613-2885
@ wladimiroliveira@plusfm.com.br

👤 JORNALISMO: Mateus Vasconcelos
📞 (85) 99712-6968
@ mateusvasconcelos@cn7.com

📶 ALCANCE: Catarina, Arneiroz, Mombaça, Acopiara, Saboeiro, Taúa

📶 COBERTURA (ALCANCE EM QUILOMETROS)



CLASSE DA EMISSORA

C

🕒 PROGRAMAÇÃO



FREQUÊNCIA

88.7

RÁDIO FM



CAUCAIA

REGIÃO METROPOLITANA



FM LIDER 92,1

FUNDAÇÃO JOSE POSSIDÔNIO
PEIXOTO
FUNDAÇÃO: 03/07/2006
CNPJ: 022779310001 67

DADOS GERAIS

CEP: 61600-001 a 61699-999
Distância para Fortaleza: 16,06 km
Tempo de viagem: 17min
Localização: microrregião de Fortaleza
Municípios limítrofes: Fortaleza, Maracanaú, Maranguape, Pentecoste, São Gonçalo do Amarante e Oceano Atlântico

HISTÓRIA

Aniversário: 15/10/1759
Gentílico: caucaense
Toponímia: o topônimo é de origem indígena e quer dizer "mato queimado", de "caa" (mato) e "caia" (queimado ou levemente), ou seja, "bem queimado está o mato"

GEOGRAFIA

Área: 1223,246 km²
Latitude: 3º 44' 02" | Longitude: 38º 39' 22"
Altitude: 29,9 m
Clima: tropical quente semiárido brando e tropical quente subúmido
Relevo: planície litorânea, serras secas, serras úmidas, sertões e tabuleiros costeiros

ECONOMIA

PIB (2021): R\$ 10.414.373.000
PIB Agropecuária (2021): R\$ 64.801.000
PIB Indústria (2021): R\$ 3.687.716.000
PIB Serviços (2021): R\$ 3.305.418.000
PIB Serviços públicos (2021): R\$ 1.356.908.000
PIB Impostos, líquidos de subsídios, sobre produtos (2021): R\$ 1.999.530.000
PIB per capita (2020): R\$ 19.873,31

CULTURA

Meios de comunicação afiliados à Acert: Rádio FM Líder, Rádio Metropolitana AM 930 e TV Metrôpole
Patrimônio histórico: Casa de Câmara e Cadeia (Câmara Municipal) – tombamento federal
Tesouros Vivos: Mestre da Cultura 2015 – Mestre Dona Mazé; Mestre da Cultura 2018 – Mestre Macaúba; Mestre da Cultura 2019 – Mestre Pajê Dona Raimunda Tapeba
Padroeiro: Nossa Senhora dos Prazeres
Equipamentos culturais: uma biblioteca, um museu, um cinema e cinco pontos de cultura

ADMINISTRAÇÃO PÚBLICA

Ranking ICGM (2022)*:
4º (de 8) Site: www.caucaia.ce.gov.br
Telefone: (85) 3387 8200 / 3387 8271
Prefeito(a): Naumi Amorim
Vereadores: 23
Distritos: Bom Princípio, Catuana, Caucaia, Guararu, Jurema, Mirambé, Sítios Novos e Tucunduba
CNPJ: 07.616.162/0001-06
*População de até 20 mil habitantes.

📍 Rua Padre Carlos Beylier, 2170 – Parque Albano – Caucaia/CE
☎️ (85) 3012 2015
📞 (85) 988813456 e 98813456
@ admsistema93@gmail.com

👤 PRESIDENTE: Francisco de Sousa Possidônio
📞 (85) 988813456 e 85 98813456
@ admsistema93@gmail.com

👤 DIRETOR: Francisco de Sousa Possidônio
📞 (85) 988813456 e 85 98813456
@ admsistema93@gmail.com

👤 COMERCIAL: Adyel Maia
📞 (85) 98639 1662
@ adyelmaia@hotmail.com

JORNALISMO: Rozana Bandeira
☎️ (85) 3012 2015
📞 (85) 988813456 8 85 98813456
@ admsistema93@gmail.com

✚️ ALCANCE: Caucaia, Chorozinho, Fortaleza, Maracanaú, São Gonçalo, Itatinga, Eusébio, Guaiúba, Horizonte, Maranguape, Aquiraz, Pacajus, Pacatuba, Paracuru, Paraíbapa, Pindoretama São Luis do Curú

📡 COBERTURA (ALCANCE EM QUILOMETROS)



CLASSE DA EMISSORA

A4

🕒 PROGRAMAÇÃO



FREQUÊNCIA

92.1

RÁDIO FM



RÁDIO METROPOLITANA

RÁDIO METROPOLITANA DE FORTALEZA LTDA
FUNDAÇÃO: 19/03/1988
CNPJ: 07.598.360/0001-86



TV METRÓPOLE 16.1

FUNDAÇÃO JOSÉ POSSIDÔNIO PEIXOTO
FUNDAÇÃO: 13/10/2011
CNPJ: 02.277.931/0002-48

📍 Rodovia 090, 288- Itambé Caucaia –CEP: 61.602-490, Caucaia-CE
☎ (85) 4042-9458
📞 (85) 98164-4112
@ midiasnovametro@gmail.com
🌐 www.Rádiometropolitanaam930.com

👤 DIRETOR: Jose Gerardo Oliveira de Arruda Filho
☎ (85) 98164-1599

📍 ALCANCE: Fortaleza, Caucaia, Maracanaú, Maranguape, Eusébio, Aquiraz, Itaitinga, Pacatuba, Guaiúba, Pacoti, Redenção, Acarape, Barreira, Horizonte, Pacajús, Chorozinho, Pindoretama, Cascavel, Beberibe, Ocara, Aracoiaíba, Capistrano, Itapiúna, Baturité, Mulungu, Caridade, Canindé, Paramoti, General Sampaio, São Gonçalo do Amarante, Paracuru, Paraipaba, Trairí, Apuiarés, Pentecoste, Umirim, Uruburetama, São Luís do Curú e Tururu.

📍 Rua Pe. Carlos Bellier, 2170 Parque Albano , Caucaia/CE
☎ (85) 3012-2015
📞 (85) 988813456 e 85 98813456
@ admsistema93@gmail.com

👤 PRESIDENTE e DIRETOR: Possidônio Peixoto
☎ (85) 988813456 e 85 98813456
@ admsistema93@gmail.com

👤 COMERCIAL: Adyel Maia
☎ (85) 98639-1662
@ adyelmaia@hotmail.com

👤 JORNALISMO: Rozana Bandeira
☎ (85) 988813456 e 85 98813456
@ admsistema93@gmail.com

📍 ALCANCE: Caucaia, Fortaleza, Maracanaú, São Gonçalo, Itatinga, Eusébio, Horizonte, Maranguape, Aquiraz, Pindoretama

📡 COBERTURA (ALCANCE EM QUILOMETROS)



CLASSE DA EMISSORA
A2

🕒 PROGRAMAÇÃO



FREQUÊNCIA
930
RÁDIO AM

📡 COBERTURA (ALCANCE EM QUILOMETROS)



CLASSE DA EMISSORA
C

🕒 PROGRAMAÇÃO



FREQUÊNCIA
16.1
CANAL HD



CEDRO

REGIÃO CENTRO-SUL

DADOS GERAIS

CEP: 63400-000 a 63429-999
Distância para Fortaleza: 426,71 km
Tempo de viagem: 5h25min
Localização: microrregião de Iguatu
Municípios limítrofes: Cariús, Icó, Iguatu, Lavras da Mangabeira e Várzea Alegre

HISTÓRIA

Aniversário: 21/10/1920
Gentílico: cedrense ou cedroense
Toponímia: Cedro Cheiroso, planta cujo nome deu origem ao do município, faz parte da flora local

GEOGRAFIA

Área: 729,97 km²
Latitude: 6° 36' 32"
Longitude: 39° 03' 46"
Altitude: 280 m
Clima: tropical quente semiárido

ECONOMIA

PIB (2021): R\$ 247.325.000
PIB Agropecuária (2021): R\$ 40.875.000
PIB Indústria (2021): R\$ 8.038.000
PIB Serviços (2021): R\$ 79.138.000
PIB Serviços públicos (2021): R\$ 104.589.000
PIB Impostos, líquidos de subsídios, sobre produtos (2021): R\$ 14.685.000
PIB per capita (2020): R\$ 8.835,04

CULTURA

Meios de comunicação afiliados à Acert: Rádio Montevidéu AM
Patrimônio histórico: -
Tesouros Vivos: Mestre da Cultura 2010 – Mestre Netinho (†)
Padroeiro: São João Batista
Equipamentos culturais: uma biblioteca

ADMINISTRAÇÃO PÚBLICA





Ranking ICGM (2022)*: 41° (de 60)
Site: www.cedro.ce.gov.br
Telefone: (88) 3564 0140 / 3564 0387
Prefeito(a): João Batista Diniz (Joãozinho de Titico)
Vereadores: 11
Distritos: Assunção, Candeias, Cedro, Lagedo, Santo Antônio, São Miguel e Várzea da Conceição
CNPJ: 07.812.241/0001-84
*População de até 20 mil habitantes.




RÁDIO MONTEVIDEO-AM

RÁDIO ARARIPE DE CEDRO LTDA
FUNDAÇÃO: 24/06/1990
CNPJ: 06.597.751/0001-13

 Margem Direita da Ferrovia Cedro
Fortaleza S/N - Cedro-CE
 (88) 3564-1075
 (88) 99628-1600
 centrosulcedro@gmail.com
 www.Rádionomontevidéoam.com
 (88) 99628-1600

 DIRETOR GERAL E COMERCIAL: Artur Virgílio Costa de Araújo
 (88) 99915-9737
 arturvirgilio2011@gmail.com
 centrosulcedro@gmail.com

 ALCANCE: Caucaia, Fortaleza, Maracanaú, São Gonçalo, Itatinga, Eusébio, Horizonte, Maranguape, Aquiraz, Pindoretama

COBERTURA (ALCANCE EM QUILOMETROS)



CLASSE DA EMISSORA

A4

PROGRAMAÇÃO



FREQUÊNCIA

1.160

RÁDIO AM



CHOROZINHO

REGIÃO METROPOLITANA

DADOS GERAIS

CEP: 62875-000 a 62879-999
Distância para Fortaleza: 69,88 km
Tempo de viagem: 58min
Localização: microrregião de Chorozinho
Municípios limítrofes: Aracoiaba, Barreira, Ocara, Cascavel e Pacajús

HISTÓRIA

Aniversário: 13/3/1987
Gentílico: chorozinense
Toponímia: diminutivo de "choró", originário da palavra "tupi chororó". Etimologicamente significa "rio murmurante"

GEOGRAFIA

Área: 296,431 km²
Latitude: 4º 18' 00"
Longitude: 38º 29' 53"
Altitude: 48,5 m
Clima: tropical quente semiárido brando
Relevo: sertões e tabuleiros costeiros

ECONOMIA

PIB (2021): R\$ 260.273.000
PIB Agropecuária (2021): R\$ 18.176.000
PIB Indústria (2021): R\$ 23.333.000
PIB Serviços (2021): R\$ 78.132.000
PIB Serviços públicos (2021): R\$ 88.964.000
PIB Impostos, líquidos de subsídios, sobre produtos (2021): R\$ 51.669.000
PIB per capita (2020): R\$ 16.662,27

CULTURA

Meios de comunicação afiliados à Acert: Rádio Plus FM 99,5
Padroeiro: Santa Teresinha do Menino Jesus
Equipamentos culturais: uma biblioteca e um ponto de cultura

ADMINISTRAÇÃO PÚBLICA

Ranking ICGM (2022)*: 13º (de 60)
Site: www.chorozinho.ce.gov.br
Telefone: (85) 3319 1163
Prefeito(a): Célia Marinho Albano
Vereadores: 11
Distritos: Campestre, Cedro, Chorozinho, Patos dos Liberatos, Timbaúba dos Marinheiros e Triângulo
CNPJ: 23.555.279/0001-75
*População de até 20 mil habitantes.
* população acima de 20 mil e menor que 50 mil habitantes



RÁDIO PLUS FM 99.5

RÁDIO TRÊS CLIMAS LTDA
FUNDAÇÃO: 30/07/1993
CNPJ: 72.511.595/0001-50

📍 Rua Raimundo C. Lima ,11 Centro , Pacajús -CE
☎️ (85) 99266-0643
✉️ Pacajús@plusfm.com.br
🌐 www.plusfm.com.br

👤 DIREÇÃO: Alessandro Sousa
☎️ (85) 9 9733-9421
✉️ alessandrosousa@plusfm.com.br

👤 NEGÓCIOS: Wladimir Oliveira
☎️ (85) 9 9613-2885
✉️ wladimiroliveira@plusfm.com.br

👤 JORNALISMO: Mateus Vasconcelos
☎️ (85) 9 9712-6968
✉️ mateusvasconcelos@cn7.com

📶 ALCANCE: Pacajús, Chorozinho, Horizonte, Ocara

COBERTURA (ALCANCE EM QUILOMETROS)



CLASSE DA EMISSORA

B2

PROGRAMAÇÃO



FREQUÊNCIA

99.5

RÁDIO FM



CRATÊUS

REGIÃO SERTÃO DE CRATEÚS

DADOS GERAIS

CEP: 63700-001 a 63739-999
Distância para Fortaleza: 355,07 km
Tempo de viagem: 4h28min
Localização: microrregião do Sertão de Crateús
Municípios limítrofes: Independência, Ipaporanga, Novo Oriente, Poranga, Tamboril (e estado do Piauí)

HISTÓRIA

Aniversário: 6/7/1832
Gentílico: crateuense
Toponímia: palavra indígena que significa "lagarto cascudo" ou "escamoso"

GEOGRAFIA

Área: 2981,459 km²
Latitude: 5° 10' 32"
Longitude: 40° 40' 16"
Altitude: 274,7 m
Clima: tropical quente semiárido e tropical quente semiárido brando
Relevo: Planalto da Ibiapaba, serras secas e sertões

ECONOMIA

PIB (2021): R\$ 952.649.000
PIB Agropecuária (2021): R\$ 92.298.000
PIB Indústria (2021): R\$ 50.095.000
PIB Serviços (2021): R\$ 438.111.000
PIB Serviços públicos (2021): R\$ 307.802.000
PIB Impostos, líquidos de subsídios, sobre produtos (2021): R\$ 64.343.000
PIB per capita (2020): R\$ 11.910,99

CULTURA

Meios de comunicação afiliados à Acert: Rádio Poty FM, Rádio Educadora, Rádio Jangadeiro FM Crateús 92.1 e Rádio Plus FM 93,3
Patrimônio histórico: -
Tesouros Vivos: Mestre da Cultura 2006 – Mestre Joviniano (†); Mestre da Cultura 2007 – Mestre Lucas Evangelista
Padroeiro: Senhor do Bonfim
Equipamentos culturais: duas bibliotecas, um museu e um ponto de cultura






ADMINISTRAÇÃO PÚBLICA




Ranking ICGM (2022)*: 8° (de 29)
Site: www.Crateús.ce.gov.br
Telefone: (88) 3692 3315
Prefeito(a): Janaina Carla Farias
Vereadores: 15
Distritos: Assis, Crateús, Curral Velho, Ibiapaba, Irapuá, Lagoa das Pedras, Montenebo, Oiticica, Poti, Realejo, Santana, Santo Antônio e Tucuns
CNPJ: 07.982.036/0001-67
*População de até 20 mil habitantes.




RÁDIO EDUCADORA FM 95,7

RÁDIO EDUCADORA DE
CRATEÚS LTDA
FUNDAÇÃO: 16/09/1966
CNPJ: 07.159.064/0001-89

 Rua Gentil Barreiras,657, Crateús-CE
  (88) 9 9291.1418
 educadoraam1250@gmail.com
 novaeducadoradeCrateús.com.br

 PRESIDENTE: Lourival Rodrigues
  (88) 9 9929-6613

 **ALCANCE:** Crateús, Independência, Novo Oriente, Tamboril, Nova Russas, Ipaporanga, Poranga, Ararendá, Ipueiras, Catunda, Hidrolândia, Monsenhor Tabosa, Quiterianópolis, Parambu E Tauá.

COBERTURA (ALCANCE EM QUILOMETROS)



CLASSE DA EMISSORA

C

PROGRAMAÇÃO



FREQUÊNCIA

95.7
RÁDIO FM



JANGADEIRO FM 92.1 CRATEÚS

TV MUCURIBE LTDA
FUNDAÇÃO: 31/03/2014
CNPJ: 01.757.090/0003-94



RÁDIO PLUS FM 93,3

RÁDIO FM CRATÉUS LTDA.
FUNDAÇÃO 16/06/1986
CNPJ: 10.528.073/0001-04

📍 Rua Humberto de Campos, 1565, Bairro Planalto
CEP: 63.700-000 - Crateús - CE
☎ (88) 3691.8181
📞 (88) 98127.5821
@ juridico@jangadeiro.com.br
🌐 www.jangadeiro.com.br

👤 DIRETOR EXECUTIVO: Milton Turolla
☎ (85) 3466-2005
@ diretoria@jangadeiro.com.br

👤 GERENTE DE NEGÓCIOS NACIONAL: Gustavo Fernandes
☎ (85) 3466-2073
📞 (85) 98846.4903
@ gustavo.fernandes@jangadeiro.com.br

👤 GERENTE DE NEGÓCIOS LOCAL: Luciana Castro
☎ (85) 33466-2020 | 📞 (85) 99935-4044
@ luciana@jangadeiro.com.br

👤 JORNALISMO: Isabela Martin
☎ (85) 3466.2060
📞 (85) 99904-5290
@ isabela.martin@jangadeiro.com.br

📍 ALCANCE: Crateús, Independência, Novo Oriente, Ararendá, Poranga, Iporanga, Ipu, Ipueiras.

📍 Rua Manoel Ferreira dos Anjos, Nº 55, Centro, Crateús-CE
☎ (88) 3691-2008
@ Crateús@plusfm.com.br
🌐 www.plusfm.com.br

👤 DIREÇÃO: Alessandro Sousa
☎ (85) 9 9733-9421
@ alessandrosousa@plusfm.com.br

👤 GERÊNCIA: Douglas Lima
TELEFONE FIXO: (88) 3691.2008
☎ (88) 9 9418-9898
@ Crateús@plusfm.com.br

👤 NEGÓCIOS: Wladimir Oliveira
☎ (85) 9 9613-2885
@ wladimiroliveira@plusfm.com.br

👤 JORNALISMO: Mateus Vasconcelos
☎ (85) 9 9712-6968
@ mateusvasconcelos@cn7.Com

📍 ALCANCE: Crateús, Iporanga, Poranga, Independência, Novo Oriente, Tamboril, Nova Russas, Quiterianópolis

📶 COBERTURA (ALCANCE EM QUILOMETROS)



CLASSE DA EMISSORA
B2

🕒 PROGRAMAÇÃO



FREQUÊNCIA
92.1
RÁDIO FM

📶 COBERTURA (ALCANCE EM QUILOMETROS)



CLASSE DA EMISSORA
B1

🕒 PROGRAMAÇÃO



FREQUÊNCIA
93.3
RÁDIO FM



RÁDIO POTY FM 100.5
RÁDIO VALE DO RIO POTY LTDA
FUNDAÇÃO: 13/09/1982
CNPJ: 06.047.898/0001-30



CRATO
REGIÃO SUL

📍 Rua Firmino Rosa, 810 – Centro, Crateús-CE

☎ (88) 3691-2147

📞 (88) 99637-5003

@ Rádioripoty@Gmail.com

👤 DIRETOR: Marcelo Chaves

☎ (88) 99964-7732

👤 COMERCIAL: Raíssa Mayara

☎ (88) 3691-2147

@ Rádioripoty@Gmail.com

👤 JORNALISMO

☎ (88) 3691-2221 / 3691-2147

@ Rádioripoty@Gmail.com

✚ ALCANCE: Crateús, Independência, Novo Oriente, Tamboril, Nova Russas, Ipaporanga, Poranga, Ararendá, Ipeúras, Catunda, Hidrolândia, Monsenhor Tabosa, Quiterianópolis, Parambu e Tauá.

📶 COBERTURA (ALCANCE EM QUILOMETROS)



CLASSE DA EMISSORA

A1

🕒 PROGRAMAÇÃO



FREQUÊNCIA
100.5
RÁDIO FM

☀️ DADOS GERAIS

CEP: 63100-001 a 63139-999

Distância para Fortaleza: 538,53 km

Tempo de viagem: 6h34min

Localização: microrregião do Cariri

Municípios limítrofes: Barbalha, Cariri, Farias Brito, Juazeiro do Norte, Nova Olinda, Santana do Cariri (e estado de Pernambuco)

HISTÓRIA

Aniversário: 21/6/1764

Gentílico: cratense

Toponímia: vem do latim curatus, que significa padre ou designação de lugares com condições de tornar-se paróquia, podendo ser uma alusão a vila portuguesa de Crato, no Distrito de Portalegre, região Alentejo e sub-região do Alto Alentejo;

Curato de São Fidélis de Sigmaringa, que corrompeu-se depois para Curato de São Fidélis, Curato, Crato

GEOGRAFIA

Área: 1138,15 km² | Latitude: 7° 13' 53"

Longitude: 39° 24' 39" | Altitude: 426,9 m

Clima: tropical quente semiárido brando e tropical quente subúmido

ECONOMIA

PIB (2021): R\$ 1.871.587.000

PIB Agropecuária (2021): R\$ 66.634.000

PIB Indústria (2021): R\$ 190.332.000

PIB Serviços (2021): R\$ 913.224.000

PIB Serviços públicos (2021): R\$ 509.428.000

PIB Impostos, líquidos de subsídios, sobre produtos (2021): R\$ 191.969.000 | PIB per capita (2020): R\$ 12.922,73

CULTURA

Meios de comunicação afiliados à Acert: Rádio Educadora do Cariri, Rádio FM 100,5, Rádio FM Crato (Jangadeiro), Rádio O Povo CBN 93,5, Rádio Princesa FM, Somzoom Sat Cariri FM 106.5

Patrimônio histórico: Casa de Câmara e Cadeia do Crato – tombamento estadual; Estação Ferroviária do Crato – tombamento estadual; Sítio Caldeirão – tombamento estadual; Sítio Fundão – tombamento estadual; Sítio Bebida Nova – tombamento estadual

ADMINISTRAÇÃO PÚBLICA

Ranking ICGM (2022)*: 2° (de 8) | Site: www.crato.ce.gov.br

Telefone: (88) 3521 8969 / 3521 9600

Prefeito(a): André Barreto

Vereadores: 19

Distritos: Baixio das Palmeiras, Bela Vista, Belmonte, Campo Alegre, Crato, Dom Quintino, Monte Alverne, Ponta da Serra, Santa Fé e Santa Rosa

CNPJ: 07.587.975/0001-07

*População de até 20 mil habitantes.



RÁDIO EDUCADORA DO CARIRI

RÁDIO SOCIEDADE EDUCADORA DO CARIRI LTDA
FUNDAÇÃO: 15/02/1959
CNPJ: 07.155.912/0001-43



RÁDIO 100

RÁDIO ARARIPE SA
FUNDAÇÃO: 28/08/1951
CNPJ: 07.176.142/0001-53

🏠 Rua 21 de Junho, 984, Pimenta, Crato-CE
☎️ (88) 3523-2705 / 3523-3198
📞 (88) 99689-1021
@ jornalismoeducadora@outlook.com

👤 DIRETOR GERAL: Padre Cesar Retrão
👤 COMERCIAL: Renato do Vale
☎️ (88) 98197-0718
@ Rádioseducadora1020@hotmail.com

👤 JORNALISMO: Andréia Kamila
☎️ (87) 99808-0624

📍 ALCANCE: Crato, Juazeiro do Norte, Barbalha, Caririçu, Missão Velha, Mauriti, Milagres, Brejo Santo, Santana do Cariri.

👤 DIRETOR GERAL: Paulo Sérgio Arrais de Andrade
☎️ (88) 98808.1968
@ luispauloarrais@hotmail.com

👤 DIRETOR COMERCIAL: Emerson Lima Silva
☎️ (88) 99282.6095
@ escontabilidade@bol.com.br

👤 JORNALISMO: Madson Vagner
☎️ (88) 98134.4337
@ madson.vagner@gmail.com

📍 ALCANCE: Crato, Juazeiro do Norte, Barbalha, Caririçu, Missão Velha, Mauriti, Milagres, Brejo Santo, Santana do Cariri, Várzea Alegre.

📶 COBERTURA (ALCANCE EM QUILOMETROS)



CLASSE DA EMISSORA

C

🕒 PROGRAMAÇÃO



FREQUÊNCIA
102.1
RÁDIO FM

📶 COBERTURA (ALCANCE EM QUILOMETROS)



CLASSE DA EMISSORA

C

🕒 PROGRAMAÇÃO



FREQUÊNCIA
97.6
RÁDIO FM



JANGADEIRO FM 97,5 CRATO

TV MUCURIPE LTDA
FUNDAÇÃO: 19/05/2013
CNPJ: 01.757.090/0002-03



FM 106,5 - SOMZOOM SAT CARIRI

FUNDAÇÃO EDUCACIONAL CHAPADA
DO ARARIPE
CNPJ: 03.327.176/0001-40

🏠 Rua Catulo da Paixão Cearense, 175, Triângulo Juazeiro do Norte -
Cep: 63.041.162
☎ (88) 3586-9797
✉ Juridico@Jangadeiro.com.br
🌐 www.jangadeiro.com.br

👤 DIRETOR EXECUTIVO: Milton Turolla
☎ (85) 3466-2005
✉ diretoria@jangadeiro.com.br

👤 GERENTE DE NEGÓCIOS NACIONAL: Gustavo Fernandes
☎ (85) 3466-2073
☎ (85) 98846.4903
✉ gustavo.fernandes@jangadeiro.com.br

👤 GERENTE DE NEGÓCIOS LOCAL: Luciana Castro
☎ (85) 33466-2020 | ☎ (85) 99935-4044
✉ luciana@jangadeiro.com.br

👤 JORNALISMO: Isabela Martin
☎ (85) 3466.2060
☎ (85) 99904-5290
✉ isabela.martin@jangadeiro.com.br

✚ ALCANCE: Barbalha, Crato, Caririçu, Juazeiro do Norte e Missão
Velha. REGIÕES DE ZONA RURAL: Farias Brito, Brejo Santo, Granjeiro,
Jardim, Lavras da Mangabeira, Mauriti, Milagres, Porteiras, Santana
do Cariri e Várzea Alegre.

🏠 Rua Farias Brito,300, Sla 08, São Miguel, - Crato-CE
☎ (88) 3523-7095
☎ (88) 9 9406-1314
✉ somzoomcariri@gmail.com / adm.somzoom@gmail.com
🌐 www.somzoomcariri.com.br

👤 DIREÇÃO GERAL: Ingrid Maria Sindeaux Baratta Monteiro
☎ (85) 3085.4609
☎ (85) 99181.4360
✉ ingridbaratta@gmail.com

👤 COMERCIAL: José Humberto Alencar Santos
☎ (88) 3523.7095
☎ (88) 9991-9578
✉ duplade2.cariri@gmail.com / adm.somzoom@gmail.com

👤 JORNALISMO: Francisco Luzenor De Oliveira
☎ (85) 9 9161.728
✉ luzeno@uol.com.br

✚ ALCANCE: Crato, Juazeiro, Barbalha, Caririçu, Missão Velha, Mauriti,
Milagres, Brejo Santo, Santana do Cariri.

📶 COBERTURA (ALCANCE EM QUILOMETROS)



CLASSE DA EMISSORA
A3

🕒 PROGRAMAÇÃO



FREQUÊNCIA
97.5
RÁDIO FM

📶 COBERTURA (ALCANCE EM QUILOMETROS)



CLASSE DA EMISSORA
B1

🕒 PROGRAMAÇÃO



FREQUÊNCIA
106.5
RÁDIO FM



RÁDIO PRINCESA DO CARIRI LTDA

RÁDIO PRINCESA FM
FUNDAÇÃO: 08/07/1988
CNPJ: 12464160000170

OPOVO CBN CARIRI 93.5 FM

O POVO CBN FM 93.5

SISTEMA O POVO DE RÁDIOS LTDA
FUNDAÇÃO: 20/11/2018
CNPJ: 73.996.407/0001-94

📍 Avenida Perimetral Dom Francisco, 89, Pinto Madeira, Crato - Ce
☎️ (88) 3523-2045 | 📠 📞 (88) 99260-3012
@ radioprincesadocariri@hotmail.com
🌐 www.princesadocariri.net

👤 PRESIDENTE: José Aldegundes Muniz Gomes De Mattos
☎️ (85) 3523-2045 | 📠 📞 (88) 992965-3722
@ aldegundescrato@hotmail.com

👤 DIRETOR: José Aldegundes Muniz Gomes de Mattos
☎️ (88) 3523-2045 | 📠 📞 (88) 992965-3722
@ aldegundescrato@hotmail.com

👤 COMERCIAL 1: José Aldegundes Muniz Gomes de Mattos
☎️ (88) 3523-2045 | 📠 📞 (88) 992965-3722
@ aldegundescrato@hotmail.com

👤 COMERCIAL 2: Allamo Mendonça
☎️ 📞 (88) 99915-3555 | @ allamomend@gmail.com

👤 JORNALISMO: Paulo Dimas
☎️ (88) 3523-2045 | 📠 📞 (88) 992603012
@ paulodimaslocutor@gmail.com

📍 ALCANCE: Região do Cariri Cearense, Parte da Paraíba, Pernambuco e Piauí Cidades do Ceará com Alcance: Crato, Juazeiro do Norte, Barbalha, Missão Velha, Brejo Santo, Caririaçu, Grangeiro, Farias Brito, Várzea Alegre, Lavras da Mangabeira, Mauriti, Milagres, Potengi, Santana do Cariri, Nova Olinda, Altaneira E Toda Região do Cariri

📍 Rua Catulo da Paixão Cearense, 175 – Sala 904 - Triângulo Juazeiro do Norte - CE
☎️ (85) 3255-6285
📠 📞 (88) 99942-8850
@ jornalismo@Rádios.opovo.com.br
🌐 cbn.cariri.com.br

👤 DIRETOR: JOCELIO LEAL
☎️ (85) 3066-4020
📠 📞 (85) 9699-2299
@ leal@opovodigital.com

👤 GERENTE TÉCNICO: RONALD ALMEIDA
☎️ (85) 3255-6133
📠 📞 (85) 98606-9709
@ ronaldalmeida@fdr.org.br

👤 COMERCIAL: RANILCE BARBOSA
☎️ (85) 3006-4020
@ ranilce@Rádios.opovo.com.br

👤 JORNALISMO: JOCELIO LEAL
☎️ (85) 3066-4020
📠 📞 (85) 9699-2299
@ leal@opovodigital.com

📍 ALCANCE: Crato, Juazeiro do Norte, Barbalha.

📡 COBERTURA (ALCANCE EM QUILOMÉTROS)



CLASSE DA EMISSORA
B1

🕒 PROGRAMAÇÃO



FREQUÊNCIA
99.1
RÁDIO FM

📡 COBERTURA (ALCANCE EM QUILOMÉTROS)



CLASSE DA EMISSORA
A3

🕒 PROGRAMAÇÃO



FREQUÊNCIA
93.5
RÁDIO FM



CROATÁ

REGIÃO DA IBIAPABA

DADOS GERAIS

CEP: 62390-000 a 62399-999
Distância para Fortaleza: 373,82 km
Tempo de viagem: 4h40min
Localização: microrregião da Ibiapaba
Municípios limítrofes: Ipu, Ipueiras, Guaraciaba do Norte (e estado do Piauí)

HISTÓRIA

Data de aniversário: 3/5
Toponímia: proveniente da denominação de planta silvestre, cientificamente vinculada à família das bromélias
Gentílico: croataense

GEOGRAFIA

Aniversário: 3/5/1988
Gentílico: croataense
Toponímia: vocábulo indígena que designa uma planta silvestre da família das bromélias, também chamada de "gravatá", "coroatá", "coroá", "crauí", "croá", "caroá"

ECONOMIA

PIB (2021): R\$ 224.437.000
PIB Agropecuária (2021): R\$ 75.084.000
PIB Indústria (2021): R\$ 5.636.000
PIB Serviços (2021): R\$ 53.249.000
PIB Serviços públicos (2021): R\$ 82.445.000
PIB Impostos, líquidos de subsídios, sobre produtos (2021): R\$ 8.023.000
PIB per capita (2020): R\$ 11.348,00

CULTURA

Meios de comunicação afiliados à Acert: Rádio Serra Grande FM
Patrimônio histórico: -
Tesouros Vivos:
Padroeiro: Nossa Senhora das Dores
Equipamentos culturais: uma biblioteca e um ponto de cultura

ADMINISTRAÇÃO PÚBLICA

Ranking ICGM (2022)*: 39° (de 87)
Site: www.croata.ce.gov.br
Telefone: (88) 3659 1255 / 3659 1164
Prefeito(a): Ronilson Francisco de Oliveira (Ronilson Oliveira)
Vereadores: 11
Distritos: Barra do Sotero, Betânia, Croatá, Lagoa da Cruz, Repartição, Santa Tereza, São Roque e Vista Alegre
CNPJ: 10.462.349/0001-07
*População de até 20 mil habitantes.



SERRA GRANDE FM 88,7
RÁDIO SANTA FÉ DE CROATÁ LTDA
FUNDAÇÃO 04/10/2011
CNPJ: 35.030.493/0001-97

📍 Avenida Tiradentes N° 17 - Centro - Croatá-CE
☎ (88) 9 8192-1212
@ serragrandefm@comercial.com.br
🌐 serragrandefm.com.br

👤 PRESIDENTE: José Antônio Rodrigues de Aragão
☎ (88) 9 9940-6161
@ zeantonioaragao@gmail.com.br

👤 DIRETOR: José Antônio Rodrigues De Aragão
☎ (88) 9 9940-6161
@ zeantonioaragao@gmail.com

👤 JORNALISMO: Cyro Leopoldo Souza de Aragão RP 003711/CE - Fenaj
☎ (88) 9 9940-3060
@ oancoradanoticia@gmail.com

📍 ALCANCE: Croatá, Guaraciaba, Carnaubal, São Benedito, Ipu, Ipueiras, Hidrolândia, Santa Quitéria, Pires Ferreira, Varjota e Reriutaba.

📶 COBERTURA (ALCANCE EM QUILOMETROS)



CLASSE DA EMISSORA

C

🕒 PROGRAMAÇÃO



FREQUÊNCIA

88.7

RÁDIO FM



FORQUILHA

REGIÃO SERTÃO DE SOBRAL



RÁDIO PIONEIRA

RÁDIO PIONEIRA DE
FORQUILHA LTDA
FUNDAÇÃO 15/12/1986
CNPJ: 11.743.002/0001-97

DADOS GERAIS

CEP: 62115-000 a 62119-999
Distância para Fortaleza: 216,14 km
Tempo de viagem: 2h37min
Localização: microrregião de Sobral
Municípios limítrofes: Groaíras, Santa Quitéria e Sobral

HISTÓRIA

Aniversário: 5/2/1985
Gentílico: forquilhense
Toponímia: a origem do topônimo se deve à conjugação dos rios Madalena, Oficina e Tambaúba em forma de forquilha

GEOGRAFIA

Área: 568,778 km²
Latitude: 3º 47' 58"
Longitude: 40º 15' 44"
Altitude: 100 m
Clima: tropical quente semiárido
Relevo: planície ribeirinha, serras secas e sertões

ECONOMIA

PIB (2021): R\$ 304.957.000
PIB Agropecuária (2021): R\$ 26.869.000
PIB Indústria (2021): R\$ 52.447.000
PIB Serviços (2021): R\$ 96.570.000
PIB Serviços públicos (2021): R\$ 103.602.000
PIB Impostos, líquidos de subsídios, sobre produtos (2021): R\$ 25.469.000
PIB per capita (2020): R\$ 10.153,68

CULTURA

Meios de comunicação afiliados à Acert: Rádio Pioneira
Padroeiro: São Francisco de Assis

ADMINISTRAÇÃO PÚBLICA

Ranking ICGM (2022)*: 25º (de 60)
Site: www.forquilha.ce.gov.br
Telefone: (88) 3619 1167 / 3619 4052
Prefeito(a): Edinaldo Rodrigues Filho (Edinaldo)
Vereadores: 11
Distritos: Cacimbinha, Forquilha, Salgado dos Mendes e Trapiá
CNPJ: 07.673.106/0001-03
*População de até 20 mil habitantes.

📍 Rua João Vieira Da Silva,313 ,Forquilha-CE
☎️ (88) 99283-0276
☎️ (88) 99496-8049
✉️ admRadiopioneira@gmail.com
🌐 www.Radiopioneirafm.com.br

👤 PRESIDENTE: Martinilsa Rodrigues Araújo
✉️ martinilsadirpioneira@gmail.com

👤 DIRETOR: Walter Roberto Pereira da Silva
✉️ admRadiopioneira@gmail.com

📍 ALCANCE: Forquilha, Sobral, Massapê, Santana do Acaraú, Varjota, Irauçuba.

📶 COBERTURA (ALCANCE EM QUILOMETROS)



CLASSE DA EMISSORA

B2

🕒 PROGRAMAÇÃO



FREQUÊNCIA

102.3

RÁDIO FM



FORTALEZA

REGIÃO METROPOLITANA

DADOS GERAIS

CEP: 60000-001 a 61599-999

Principais vias de acesso: BR-020 / BR-116 / BR-222 / CE-010 / CE-025 / CE-040 / CE-060 / CE-065 / CE-085

Localização: microrregião de Fortaleza

Municípios limítrofes: Aquiraz, Caucaia, Eusébio, Itaitinga, Maracanaú e Pacatuba

HISTÓRIA

Aniversário: 13/4/1726

Gentílico: fortalezense

Toponímia: proveniente da Fortaleza de Nossa Senhora da Assunção

GEOGRAFIA

Área: 312,353 km²

Latitude: 3° 44' 10"

Longitude: 38° 29' 12"

Altitude: 16 m

Clima: tropical quente subúmido

Relevo: planície litorânea, sertões e tabuleiros costeiros

Vegetação: cerrado, complexo vegetacional da zona

litorânea e floresta perenifólia paludosa marítima

Precipitação pluviométrica (média em 2023): 1474,7

milímetros (mm)

ECONOMIA

PIB (2021): R\$ 73.436.128.000

PIB Agropecuária (2021): R\$ 107.143.000

PIB Indústria (2021): R\$ 8.472.592.000

PIB Serviços (2021): R\$ 41.839.236.000

PIB Serviços públicos (2021): R\$ 10.205.847.000

PIB Impostos, líquidos de subsídios, sobre produtos (2021):

R\$ 12.811.311.000

PIB per capita (2020): R\$ 24.253,93

CULTURA

Bibliotecas: Biblioteca Pública Estadual Governador Menezes Pimentel; Biblioteca Pública Municipal Cristina Poeta; Biblioteca Pública Municipal Dolor Barreira; Biblioteca Pública Municipal Herbênia Gurgel
Museus: Casa de Cultura Cristiano Câmara; Casa de José de Alencar; Casa de Juvenal Galeno; Centro Cultural Banco do Nordeste; Centro Cultural do Transporte; Centro de Memória da Educação no Ceará; Centro de Memória do Tribunal Regional Eleitoral do Ceará (TRE-CE); Espaço Cultural Correios-Fortaleza; Espaço Cultural Museu do 10º GAC; Instituto Histórico e Cultural da Polícia Militar do Ceará; Memorial da Assembleia Legislativa do Ceará Deputado Pontes Neto; Memorial da Justiça do Trabalho do Ceará; Memorial da Resistência; Memorial da Universidade Federal do Ceará; Memorial do Instituto Federal do Ceará – Raimundo César Gadelha de Alencar Araripe; Memorial do Poder Judiciário do Estado do Ceará; Minimuseu Firmeza;

Museu Amalgâmico Solar Sapiranga; Museu Barão de Studart; Museu Cearense da Comunicação (Arquivo Nirez); Museu da Boneca de Pano; Museu da Cultura Cearense; Museu da Escrita Professora Maria Isaurita Gomes Moraes; Museu da Imagem e do Som; Museu da Indústria; Museu da Infância e do Brinquedo; Museu da Motocicleta (Moto Museu Século XX); Museu de Arte Contemporânea (MAC); Museu de Arte da Universidade Federal do Ceará (Mauc); Museu de Minerais Doutor Odorico Rodrigues de Albuquerque; Museu do Automóvel; Museu do Ceará; Museu do Futebol; Museu do Humor Cearense; Museu do Parto: um tributo a Galba Araújo; Museu Ferroviário do Ceará; Museu General Sampaio; Museu Natural do Mangue (Projeto Educar Sabiaguaba); Museu Professor Benício Vasconcelos de Tavares; Museu Siará em Miniatura; Parque Ecológico do Rio Cocó; Parque Estadual Marinho da Pedra da Risca do Meio; Planetário Rubens de Azevedo; Seara da Ciência (UFC); Sobrado Doutor José Lourenço
Teatros convencionais: Casa da Comédia Cearense; Cineteatro São Luiz; Teatro Antonieta Noronha; Teatro Arena Aldeota (Colégio Christus); Teatro Caixa Cultural; Teatro Carlos Câmara; Teatro Ceará Show (Fernando Catony); Teatro Celina Queiroz (Unifor); Teatro Chico Anysio; Teatro da Boca Rica (Associação Educativa Cultural Teatro da Boca Rica); Teatro da Seara da Ciência (UFC); Teatro do Centro Cultural do Bom Jardim; Teatro do Centro Dragão do Mar; Teatro do Cuca Barra do Ceará; Teatro do Cuca Mondubim; Teatro do Ibeu (Aldeota); Teatro Marista Cearense; Teatro Morro do Ouro (anexo Theatro José de Alencar); Teatro Nadir Papi Saboya; Teatro Paurillo Barroso (Colégio Christus); Teatro RioMar Fortaleza; Teatro São José; Teatro Sesc Emiliano Queiroz; Teatro Sesc Iracema (Porto Iracema); Teatro Universitário Paschoal Carlos Magno; Theatro José de Alencar; Theatro Via Sul
Teatros alternativos: Aldeia Teatral; Amor e Doações; Anfiteatro do Centro Dragão do Mar; Anfiteatro do Parque do Cocó; Anfiteatro Flávio Ponte (Volta da Jurema); Anfiteatro Paço Municipal; Associação Afro-Brasileira de Cultura Alágba; Associação Cultural Afro-Brasileira Bloco Afoxé Camutuê Alaxe (Acabaca); Associação Cultural Imperadores da Parquelândia; Associação Cultural Maracatu Nação Fortaleza; Associação Cultural Solidariedade e Arte (Solar); Associação dos Produtores de Cultura do Ceará; Associação Santo Dias; Associação Vidança (Companhia de Dança do Ceará); Casa Amarela Eusélio Oliveira; Casa AME – Arte, Música e Espetáculo; Casa da Cultura Digital (Citinoiva); Casa da Esquina; Casa Psicodélica; Cena Casarão (Herê Aquino); Centro Criativo Bom Mix; Centro Cultural Capoeira Água de Beber; Centro Cultural Zé Testinha; Centro de Eventos do Ceará; Cia Palmas Produções Artísticas (Francinice Campos); Conselho Comunitário dos Moradores do Parque Santa Cecília; Espaço Cultural Correios; Espaço Cultural Unifor; Espaço do Grupo Teatro de Caretas; Espaço Geração Cidadã; Fundação Social Raimundo Fagner; Grupo Bailarinos de Cristo; Homeless Centro Cultural; Instituto do Ceará (Histórico, Geográfico e Antropológico); Movimento de Saúde Comunitária Bom Jardim; Palco da Praça Mestre Pedro Boca Rica (anexo Theatro José de Alencar); Palco do Jardim Burle Max (anexo Theatro José de Alencar); Planetário Rubens de Azevedo; Sala

Hugo Bianchi (anexo Theatro José de Alencar); Sala Jacques Klein (anexo Theatro José de Alencar); Sala Nadir Papi Saboya (anexo Theatro José de Alencar); Salão das Ilusões; Sem Título Arte; Teatro da Bela Vista; Teatro da Cia Acontece; Teatro do Humor Cearense (Humoristas); Via de Acesso à Arte e Cultura (Vaac) Centros culturais: Centro Cultural Banco do Nordeste; Centro Cultural Belchior; Centro Cultural Bom Jardim; Centro Cultural Caixa; Centro Cultural do Prodecom; Centro Cultural Dragão do Mar de Arte e Cultura

PATRIMÔNIO HISTÓRICO

Tombamento federal: Assembleia Provincial (Museu do Ceará); Casa natal de José de Alencar; Coleção Arqueológica do Museu da Escola Normal Justiniano de Serpa (sob a guarda do Museu do Ceará); Fortaleza de Nossa Senhora da Assunção; Palacete Carvalho Mota (antigo Museu das Secas e atual arquivo do Dnocs); Passeio Público (antiga Praça dos Mártires); Theatro José de Alencar (TJA)

Tombamento estadual: Antiga Alfândega; Antiga Escola Normal (sede do Iphan); Banco Frota Gentil; Casa de Detenção ou Antiga Cadeia Pública (Centro de Turismo); Casa de Juvenal Galeno; Casa de Thomaz Pompeu; Cineteatro São Luiz; Colégio Marista de Fortaleza; Conjunto Palácio da Abolição e Mausoléu Castelo Branco (residência oficial do governador); Edifício Residencial Unifamiliar (prédio onde residiu Rodolfo Teófilo); Escola Jesus, Maria e José; Estação Ferroviária Doutor João Felipe; Farol do Mucuripe; Galpões da RFFSA (extensão do Conjunto da Estação João Felipe); Hotel do Norte (Museu da Indústria); Igreja Nossa Senhora do Rosário; Museu da Imagem e do Som do Ceará (MIS-CE); Palacete Ceará (Caixa Econômica Federal da Praça do Ferreira); Palacete Jeremias Arruda (Instituto do Ceará); Palácio da Luz (Academia Cearense de Letras); Praça General Tibúrcio (Praça dos Leões); Secretaria Estadual da Fazenda; Seminário da Prainha; Sobrado Doutor José Lourenço; Solar Fernandes Vieira (Arquivo Público)

Tombamento municipal: Antiga Sede do Sport Club Maguary; Bosque do Pajeú; Capela de Santa Terezinha; Casa do Barão de Camocim; Casa do Português; Casa Rachel de Queiroz; Cineteatro São Luiz; Colégio Cearense do Sagrado Coração (atual Centro Universitário Estácio do Ceará); Colégio Doroteias (atual Uninassau); Comando Geral do Corpo de Bombeiros Militar do Estado do Ceará; Escola Jesus, Maria e José; Espelho de Água da Lagoa de Messejana; Espelho de Água da Lagoa de Parangaba; Estação Ferroviária da Parangaba; Estoril; Farmácia Oswaldo Cruz; Feira de Artesanatos da Beira Mar; Ideal Clube; Igreja de São Pedro dos Pescadores; Instituto Municipal de Desenvolvimento de Recursos Humanos (Imparh); Mercado da Aerolândia; Mercado dos Pinhões; Náutico Atlético Cearense; Palácio João Brígido; Paróquia do Senhor do Bom Jesus dos Aflitos (Igreja da Parangaba); Parque da Liberdade (Cidade da Criança); Passeio Público; Pavimentação da Rua José Avelino; Ponte dos Ingleses; Riacho Papicu e suas margens; Santa Casa da Misericórdia; Teatro São José Tesouros Vivos: Mestres da Cultura 2005 – Mestra

Dona Gerta (†) e Mestre Zé Pio; Mestre da Cultura 2007 – Mestra Dona Nice Firmeza (†); Mestres da Cultura 2018 – Mestre Geraldo Amâncio, Mestra Mãe Zimá, Mestre Zé Renato e Mestre Paulão Ceará; Tesouro Vivo 2018 – Maracatu Az de Ouro; Mestre da Cultura 2019 – Mestre João Pedro do Juazeiro; Tesouro Vivo 2019 – Maracatu Rei de Paus
Padroeira: Nossa Senhora da Assunção

MEIOS DE COMUNICAÇÃO AFILIADOS À ACERT

Emissoras de televisão: TV O POVO, TV Assembleia, TV Diário, TV Jangadeiro e TV Verdes Mares

Emissoras de rádio: FM: Rádio O POVO CBN 95.5 FM, NovaBrasil FM 106.5, FM Assembleia, FM Cidade, FM 93 Rádio Verdes Mares, Jovem Pan News, Rádio Atlântico Sul, Rádio Dom Bosco 96.1, Rádio Jangadeiro FM, Rádio Jovem Pan, Rádio Tempo FM, Rádio 89.9 FM, Nossa Rádio FM, Tribuna Band News, Universitária FM e 99.9 FM Rede Aleluia

AM: Rádio O POVO CBN AM 1010, Cidade AM, Iracema de Fortaleza, Rádio Assunção, Rádio Clube AM 1200, Rádio Uirapuru, Shalom 690 AM e 810 Verdinha

Jornais impressos associados à Associação Nacional de Jornais (ANJ): O POVO e Diário do Nordeste

ADMINISTRAÇÃO PÚBLICA

Ranking ICGM (2018): 1º

Telefone: (85) 3105 1099 / 1165

Prefeito: Evandro Leitão

Vereadores: 43

Distritos: Fortaleza, Antônio Bezerra, Messejana, Mondubim e Parangaba

CNPJ: 07.954.605/0001-60



RÁDIO ANTENA 1

RÁDIO COSTA DO SOL LTDA
FUNDACAO 03/10/1989
CNPJ: 35.008.325/0001-03



Universitária
FM 107,9

RÁDIO UNIVERSITÁRIA FM 107,9

FUNDAÇÃO CEARENSE DE
PESQUISA E CULTURA
FUNDACAO 15/10/1981
CNPJ: 15/10/1981

🏠 Avenida Santos Dumont, 2849, sala 310, Fortaleza-CE
☎️ (85) 3032-9716
@ atendimentoonossaRádío97@gmail.com

👤 PRESIDENTE: Galdêncio Lucena de Oliveira

📶 ALCANCE: Fortaleza, Maracanaú, Caucaia, Eusébio, Horizonte, Maranguape, Pacatuba, Guaiúba, Acarape, Aquiraz.

🏠 Avenida da Universidade, 2910 - Benfica
☎️ (85) 3366-7474
@ administracaorufm@ufc.br
🌐 www.Rádíouniversitariafm.com.br

👤 PRESIDENTE: Francisco Antônio Guimarães
☎️ (85) 3243-1620
@ presidencia@fcpc.ufc.br

👤 DIRETOR: Rosane Nunes
☎️ (85) 3261-4444
@ rosane.nunes@ufc.br

👤 COMERCIAL: Igor Vieira
☎️ (85) 3366-7471
☎️ (85) 99604-9021
@ publicidaderufm@ufc.br

👤 JORNALISMO: Lucia Helena Pierre
☎️ (85) 3366-7478
☎️ (85) 98896-6049
@ jornalismozufm@ufc.br

📶 ALCANCE: Fortaleza, Caucaia, Aquiraz, Pacatuba, Maranguape, Maracanaú.

📶 COBERTURA (ALCANCE EM QUILOMETROS)



CLASSE DA EMISSORA

A1

🕒 PROGRAMAÇÃO



FREQUÊNCIA

97.7

RÁDIO FM

📶 COBERTURA (ALCANCE EM QUILOMETROS)



CLASSE DA EMISSORA

A4

🕒 PROGRAMAÇÃO



FREQUÊNCIA

107.9

RÁDIO FM



RÁDIO ALECE FM

RÁDIO FM ASSEMBLEIA
FUNDACAO 06/11/2007
CNPJ: 06.750.525/0001-20



RÁDIO ASSUNÇÃO

RÁDIO ASSUNÇÃO CEARENSE LTDA
FUNDACAO 29/12/1966
CNPJ: 07.255.342/0001-00

📍 Av. Desembargador Moreira, 2807 - Edifício Senador César Cals de Oliveira, Anexo I da Assembleia Legislativa do Ceará, Térreo. Bairro Dionísio Torres, Fortaleza/CE
☎ (85) 3272-7836
📞 (85) 98201-4848
@ fmassembleia@al.ce.gov.br
🌐 www.al.ce.gov.br

👤 GERENTE GERAL: Lúcio Filho
☎ (85) 3272-7836 | 📞 (85) 98201-4848
@ lucio.filho@al.ce.gov.br

👤 COORDENADOR DE PROGRAMAÇÃO: Alex Oliveira
☎ (85) 3272-2936
@ ronaldocesarvoz@gmail.com

👤 JORNALISMO: Jocasta Pimentel
☎ (85) 3277-2656
📞 (85) 987500703
@ jocasta.pimentel@al.ce.gov.br

📍 ALCANCE: Fortaleza, Aquiraz, Caucaia, Guaiúba, Maracanaú, Eusébio, Horizonte, Itaitinga, Maranguape, Pacatuba.

📍 Av. Rui Barbosa -1901
☎ (85) 3244-9449
📞 (85) 99743-0620
@ Rádioassuncao620@gmail.com
🌐 620am.com.br

👤 PRESIDENTE: Moesio Loiola De Melo
☎ (85) 3244-9449
📞 (85) 99743-0620
@ Rádioassuncao620@gmail.com

👤 DIRETOR: Igor Aquino De Melo
☎ (85) 3244-9449
📞 (85) 99743-0620
@ Rádioassuncao620@gmail.com

👤 COMERCIAL: Igor Aquino De Melo
☎ (85) 3244-9449
📞 (85) 99743-0620

👤 JORNALISMO: Igor Aquino De Melo
☎ (85) 3244-9449
📞 (85) 99743-0620
@ Rádioassuncao620@gmail.com

📍 ALCANCE: Fortaleza, Itapipoca, Paracuru, Aquiraz, Chorozinho, Maranguape, Canindé, Itapebussa.

📶 COBERTURA (ALCANCE EM QUILOMETROS)



CLASSE DA EMISSORA

A3

🕒 PROGRAMAÇÃO



FREQUÊNCIA

96.7

RÁDIO FM

📶 COBERTURA (ALCANCE EM QUILOMETROS)



CLASSE DA EMISSORA

B

🕒 PROGRAMAÇÃO



FREQUÊNCIA

620

RÁDIO AM



DOM BOSCO FM 96,1

FUNDAÇÃO EDUCACIONAL
SALESIANA DOM BOSCO
FUNDACAO 29/06/1998
CNPJ: 02.691.859/0001-10



RÁDIO RECORD 99,9

RÁDIO 99,9 DE FORTALEZA LTDA
FUNDACAO 03/11/1981
CNPJ: 06.876.544/0001-06

📍 Rua Joaquim Torres, 185. Joaquim Távora – Fortaleza- CE
☎ (85) 3231-1940 | 📠 (85) 99713-2600 | 📞 (85) 99742-1516
@ financeiro@fmdombosco.com
🌐 www.fmdombosco.com

👤 PRESIDENTE: Pe. Magno de Carvalho Xavier
☎ (85) 3231-1940 | 📠 (85) 99627-0900 | 📞 (85) 99737-8548
@ pemagno@colegiodomboscofortal.com.br

👤 COMERCIAL: Jamila Amorim
☎ (85) 3231-1940 | 📠 (85) 99713-2600
@ financeiro@fmdombosco.com

👤 JORNALISMO: Roberta Farias
☎ (85) 3231-1940 | 📠 (85) 98891-5884 | 📞 (85) 99742-1516
@ jornalismo@fmdombosco.com

✝️ ALCANCE: Fortaleza, Eusébio, Aquiraz , Acarape, Itapajé, Aracolaba, Itapipoca, Apuiarés, Itapiúna, Maracanaú, Aracati , Mulungu, Aratuba, Ocara, Barreira, Maranguape, Baturité, Pacajús, Beberibe, Pacatuba, Canindé, Pacoti, Capistrano, Palhano, Caridade, Palmacia, Cascavel, Paracuru, Caucaia, Paraipaba, Chorozinho, Paramoti, , Pentecoste, Fortim, Pindoretama, General Sampaio, Redenção, Guaíuba, São Gonçalo do Amar, Guaramiranga, São Luis do Curu, Horizonte, Tejuocua, Itaitinga.

📍 Rua Marcondes Pereira,426 -Aldeota - Fortalezas-Ce
☎ (85) 3247-2808
📞 (85) 3211-6081
@ fortalezafm-ce.fi@redealeluia.com.br

👤 DIR./GERENTE: Leandro Dantas
☎ (85) 3247 2808
📞 (85) 9 9641-0047
@ fortalezafm-ce@redealeluia.com.br

👤 COMERCIAL: Leandro Dantas
☎ (85) 3247 2808
📞 (65) 99641-0047
@ fortalezafm-ce@redealeluia.com.br

✝️ ALCANCE: Fortaleza, Caucaia, Maracanaú, Maranguape, Aquiraz, Euzébio, Pacajús, Cascavel, Hotizante, Redenção.

📶 COBERTURA (ALCANCE EM QUILOMETROS)



CLASSE DA EMISSORA

A3

🕒 PROGRAMAÇÃO



FREQUÊNCIA

96.1

RÁDIO FM

📶 COBERTURA (ALCANCE EM QUILOMETROS)



CLASSE DA EMISSORA

A1

🕒 PROGRAMAÇÃO



FREQUÊNCIA

99.9

RÁDIO FM



55 anos

SUA TV, NOSSO CEARÁ.

Há 55 anos contando histórias
que marcam gerações.



JANGADEIRO FM 88.9

RÁDIO FM JANGADEIRO LTDA
FUNDACAO 11/12/1989
CNPJ: 12.377.297/0001-98



JANGADEIRO BANDNEWS FM

TV MUCURIBE LTDA
FUNDACAO 11/03/2013
CNPJ: 01.757.090/0001-22

🏠 Avenida Antônio Sales, Nº 2811, Dionisio Torres, CEP: 60.135-203
☎ (85) 3466.2000
@ juridico@Jangadeiro.com.br
🌐 www.jangadeiro.com.br/

👤 DIRETOR EXECUTIVO: Milton Turolla
☎ (85) 3466-2005
@ diretoria@jangadeiro.com.br

👤 GERENTE DE NEGÓCIOS NACIONAL: Gustavo Fernandes
☎ (85) 3466-2073
☎ (85) 98846.4903
@ gustavo.fernandes@jangadeiro.com.br

👤 GERENTE DE NEGÓCIOS LOCAL: Luciana Castro
☎ (85) 33466-2020 | ☎ (85) 99935-4044
@ luciana@jangadeiro.com.br

👤 JORNALISMO: Isabela Martin
☎ (85) 3466.2060
☎ (85) 99904-5290
@ isabela.martin@jangadeiro.com.br

📍 ALCANCE: Fortaleza, Aquiraz, Barreira, Caucaia, Chorozinho, Cascavel, Eusébio, Horizonte, Itaitinga, Pacajús, Pacatuba, Paracuru, Maranguape, Maracanaú, São Gonçalo do Amarante

🏠 Avenida Antônio Sales, Nº 2811, Dionisio Torres, CEP:60.135-203
☎ (85) 3466.2000
@ juridico@Jangadeiro.com.br
🌐 www.jangadeiro.com.br/jornal-jangadeiro/

👤 DIRETOR EXECUTIVO: Milton Turolla
☎ (85) 3466-2005
@ diretoria@jangadeiro.com.br

👤 GERENTE DE NEGÓCIOS NACIONAL: Gustavo Fernandes
☎ (85) 3466-2073
☎ (85) 98846.4903
@ gustavo.fernandes@jangadeiro.com.br

👤 GERENTE DE NEGÓCIOS LOCAL: Luciana Castro
☎ (85) 33466-2020 | ☎ (85) 99935-4044
@ luciana@jangadeiro.com.br

👤 JORNALISMO: Isabela Martin
☎ (85) 3466.2060
☎ (85) 99904-5290
@ isabela.martin@jangadeiro.com.br

📍 ALCANCE: Fortaleza, Aquiraz, Barreira, Caucaia, Chorozinho, Cascavel, Eusébio, Horizonte, Itaitinga, Pacajús, Pacatuba, Paracuru, Maranguape, Maracanaú, São Gonçalo do Amarante

📡 COBERTURA (ALCANCE EM QUILOMETROS)



CLASSE DA EMISSORA

A1

🕒 PROGRAMAÇÃO



FREQUÊNCIA

88.9

RÁDIO FM

📡 COBERTURA (ALCANCE EM QUILOMETROS)



CLASSE DA EMISSORA

A2

🕒 PROGRAMAÇÃO



FREQUÊNCIA

101.7

RÁDIO FM



CLUBE FM

SISTEMA O POVO DE RÁDIOS
FUNDAÇÃO: ?
CNPJ: 73.996.407/0001-94

📍 Av Aguanambi 282 – Joaquim Távora , Fortaleza-CE
☎️ (85) 3066-4020

@ opecclube@opovo.com.br
🌐 <https://clube.fm/fortaleza>
📞 (85) 9699-2299

👤 DIRETOR: Alexandre Medina
☎️ (85) 3255-6000
@ alexandremedina@opovo.com.br

👤 COORDENADOR ARTÍSTICO: Wagner Mendes
☎️ (85) 3255-6000
📞 (85) 99817-1307
@ wagner.mendes@opovodigital.com

👤 COMERCIAL: RANILCE BARBOSA
☎️ (85) 3255-6000

📶 COBERTURA (ALCANCE EM QUILOMETROS)



CLASSE DA EMISSORA

A2

🕒 PROGRAMAÇÃO



FREQUÊNCIA

97.1

RÁDIO FM

O Otimista não
é só um jornal.
É um **multiverso**
de informação.

Somos **jornal, portal, revistas, TV,**
redes sociais e newsletter.
Com **credibilidade e presença real,**
entregamos **conteúdo que importa.**

Enquanto houver gente que pensa,
O Otimista estará em movimento.
Estamos onde a notícia vive
e onde ela continua viva.

GRUPO
OTIMISTA

Canal
48.2

**TEM
MUITO**

**MAIS
PRA VER**

A TV O POVO voltou. Agora, o canal 48.2 se junta ao Canal FDR na missão de unir informação, educação e cultura para transformar as pessoas e a sociedade.



Uma emissora
da Fundação
Demócrito Rocha

ASSISTA TAMBÉM: CANAL FDR 48.1

OPOVO **CBN**
95.5 FM

RÁDIO O POVO CBN FM 95,5

SISTEMA O POVO DE RÁDIOS
FUNDACAO 21/03/ 1980
CNPJ: 73.996.407/0001-94

📍 Av Aguanambi 282 – Joaquim Távora , Fortaleza-CE
☎ (85) 3255-6000
📞 (85) 9699-2299
@ jornalismo@Rádios.opovo.com.br
🌐 cbn.opovo.com.br/

👤 DIRETOR: Jocélio Leal
☎ (85) 3066-4020
📞 (85) 9699-2299
@ leal@opovodigital.com

👤 GERENTE TÉCNICO: Ronald Almeida
☎ (85) 3255-6133
📞 (85) 98606-9709
@ ronaldalmeida@fdr.org.br

👤 COMERCIAL: RANILCE BARBOSA
☎ (85) 3006-4020
@ ranilce@Rádios.opovo.com.br

👤 JORNALISMO: Jocélio Leal
☎ (85) 3066-4020
📞 (85) 9699-2299
@ leal@opovodigital.com

📍 ALCANCE: Fortaleza, Caucaia, Eusébio, Aquiraz, Cascavel e Maracanaú

📡 **COBERTURA** (ALCANCE EM QUILOMETROS)



CLASSE DA EMISSORA

A3

🕒 **PROGRAMAÇÃO**



FREQUÊNCIA

95.5

RÁDIO FM



NOVA BRASIL FM 106.5

SISTEMA OPOVO DE RÁDIOS
FUNDACAO 01/1990
CNPJ: 06.913.315/0001-06



RÁDIO CLUBE AM 1200

RAZÃO SOCIAL: CEARÁ RÁDIO
CLUBE S/A
FUNDACAO 28/08/1934
CNPJ:07.213.796/0001-00

🏠 Av Aguanambi 282 – Joaquim Távora , Fortaleza-CE
☎ (85) 3255-6000
@ fortaleza@novabrasilfm.com.br
🌐 novabrasilfm.com.br/

👤 DIRETOR: Alexandre Medina
☎ (85) 3255-6000
@ alexandremedina@opovo.com.br

👤 COORDENADOR ARTÍSTICO: Wagner Mendes
☎ (85) 3255-6000
☎ (85) 99817-1307
@ wagner.mendes@opovodigital.com

👤 COMERCIAL: RANILCE BARBOSA
☎ (85) 3255-6000

📍 ALCANCE: Fortaleza, Caucaia, Eusébio, Aquiraz, Cascavel e Maracanaú

🏠 Rua Humberto de Campos, 1000-A , São João do Tauápe, Fortaleza-CE
☎ (85) 3393-1200
☎ (85) 98402-7677
☎ (85) 3121-1200
@ Radioclubeam1200@gmail.com
🌐 Radioclube1200.com.br

👤 DIREÇÃO GERAL: Marcio Aurelio
☎ (85) 3393-1200
☎ (85) 9992-3599
@ marcioaurelioqxda@gmail.com

👤 DIREÇÃO COMERCIAL: Marcio Aurelio
☎ (85) 3393-1200
☎ (85) 9992-3599
@ marcioaurelioqxda@gmail.com

👤 JORNALISMO: Marcio Aurelio
☎ (85) 3393-1200
☎ (85) 9992-3599
@ marcioaurelioqxda@gmail.com

📍 ALCANCE: Fortaleza, Maracanaú, Aquiraz, Pacatuba, Pindoretama, Caucaia, Horizonte, Pacajús, São Gonçalo do Amarante, Cascavel, Caucaia, Pacatuba, São Gonçalo do Amarante.

📶 COBERTURA (ALCANCE EM QUILOMETROS)



CLASSE DA EMISSORA

A3

🕒 PROGRAMAÇÃO



FREQUÊNCIA
106.5
RÁDIO FM

📶 COBERTURA (ALCANCE EM QUILOMETROS)



CLASSE DA EMISSORA

B

🕒 PROGRAMAÇÃO



FREQUÊNCIA
1200
RÁDIO AM



RÁDIO SHALOM 91,7 FM

RAZÃO SOCIAL: RÁDIOS E JORNAIS DO CEARÁ S.A.
FUNDAÇÃO: 25/03/1958
CNPJ: 07.270.267/0001-48



RÁDIO FM 93

TELEVISÃO VERDES MARES LTDA
FUNDAÇÃO 24/091/1976
CNPJ: 07.199656/0001-24

📍 Rua Maria Tomásia, 72 - Aldeota - CEP 60.150-170. Fortaleza - CE
☎ (85) 3261-4444
📞 (85) 98117-4241
@ shalom690am@comshalom.org / comercialam690@comshalom.org
🌐 www.Rádioshalomoficial.com

👤 DIRETOR PRESIDENTE: João Edson Oliveira Queiroz
☎ (85) 3261-4444
@ assistgeral@comshalom.org

👤 DIRETOR ADMINISTRATIVO: Padre Antonio Furtado Sobrinho
👤 COORDENADOR GERAL: Pedro Davi Romcy
☎ (85) 3261-4444
📞 (85) 98805-0383
@ comercialam690@comshalom.org

👤 COMERCIAL: Pedro Davi Romcy
☎ (85) 3261-4444
📞 (85) 98805-0383
@ comercialam690@comshalom.org

👤 JORNALISMO: Rodrigo Magalhães
☎ (85) 326-4444
📞 (85) 98122 5150
@ jornalismoRádio@comshalom.org

📍 ALCANCE: Fortaleza, Caucaia, Maracanaú, Itapipoca, Maranguape, Iguatu, Quixadá, Pacatuba, Aracati, Icó e Canindé.

📍 Rua Assis Chateaubriand, Praça da Imprensa, S/N - Dionísio Torres, Fortaleza
☎ (85) 3266.9912
@ opec@svm.com.br
🌐 midiakit.svm.com.br

👤 SUPERINTENDENTE: Ruy do Ceará Filho
☎ (85) 3266-9621
@ ruy.Ceará@svm.com.br

👤 PROGRAMAÇÃO: Fábio Ambrósio
☎ (85) 3266.9998
@ fabio.ambrosio@svm.com.br

👤 COMERCIAL
☎ (85) 3266-9621
@ comercial@svm.com.br

👤 JORNALISMO: Gustavo Bortoli
☎ (85)3266-9870
@ gustavo.bortoli@svm.com.br

📍 ALCANCE: COBERTURA EM TODO O ESTADO DO CEARÁ

📶 COBERTURA (ALCANCE EM QUILOMETROS)



CLASSE DA EMISSORA

B

🕒 PROGRAMAÇÃO



FREQUÊNCIA

91.7

RÁDIO FM

📶 COBERTURA (ALCANCE EM QUILOMETROS)



CLASSE DA EMISSORA

A2

🕒 PROGRAMAÇÃO



FREQUÊNCIA

93.9

RÁDIO FM



VERDINHA FM 92,5

RAZÃO SOCIAL: RÁDIO VERDES
MARES
FUNDACAO 20/07/1956
CNPJ: 07.199.656/0001-24

📍 Av. Desembargador Moreira, 2470 | Dionísio Torres, Fortaleza-CE
☎ (85) 3266-9912
@ opec@svm.com.br
📶 midiakit.svm.com.br

👤 SUPERINTENDENTE : Ruy Do Ceará Filho
☎ (85) 3266-9621
@ ruy.Ceará@svm.com.br

👤 DIRETOR Programação: Fábio Ambrósio
☎ (85) 3266-9621
@ fabio.ambrósio@svm.com.br

👤 COMERCIAL
☎ (85) 3266-9621
@ comercial@svm.com.br

👤 DIRETOR DE JORNALISMO: Gustavo Bortoli
☎ (85) 3266-9870
@ gustavo.bortoli@svm.com.br

📍 ALCANCE: Fortaleza, Caucaia, Maracanaú Aquiraz, Cascavel, Eusébio, Horizonte, Itaitinga, Maranguape, Pacatuba, Pindoretama. E no país Inteiro através do site e app.

📶 COBERTURA (ALCANCE EM QUILOMETROS)



CLASSE DA EMISSORA

A2

🕒 PROGRAMAÇÃO



FREQUÊNCIA


92.5

RÁDIO FM



69 ANOS NO AR.
**SEMPRE
PRESENTE,
SEMPRE
CEARENSE.**

TOM BARROS
BOM DIA NORDESTE





AM RÁDIO UIRAPURU 760

RÁDIO UIRAPURU DE
FORTALEZA LTDA
FUNDAÇÃO 13/04/1955
CNPJ: 07.250.764/0001-84

IRACEMA DE FORTALEZA

RÁDIO IRACEMA DE FORTALEZA
DATA DE FUNDAÇÃO: 09/10/1948
CNPJ: 11.804.317/0001-05

🏠 Rua Marcondes Pereira, 426 Aldeota, Fortaleza-CE
☎ (85) 3247-2808
@ Rádíouirapuru-ce.fi@redealeluia.com.br

👤 DIRETOR/GERENTE: Leandro Dantas
☎ (85) 3247-2808
📞 (65) 99641-0047
@ Rádíouirapuru-ce@redealeluia.com.br

👤 COMERCIAL: Leandro Dantas
☎ (85) 3247-2808
📞 (65) 99641-0047
@ Rádíouirapuru-ce@redealeluia.com.br

✝️ ALCANCE: Fortaleza, Caucaia, Maracanaú, Maranguape, Aquiraz, Euzébio, Pacajús, Cascavel, Horizonte, Redenção.

🏠 Av. Santos Dumont, 1687 - Aldeota - CEP: 60.150-160
☎ (85) 3264-1603
📞 (85) 3231-7699

👤 PRESIDENTE: Etevaldo Nogueira Filho
☎ (85) 3231-7699

👤 DIRETOR GERAL E COMERCIAL: Wil Ferreira Marques
📞 (85) 8775-6453

✝️ ALCANCE: Fortaleza, Caucaia, Maracanaú, Cascavel, Eusebio, Aquiraz, Pacajus, Redenção

📶 COBERTURA (ALCANCE EM QUILOMETROS)



CLASSE DA EMISSORA

B1

🕒 PROGRAMAÇÃO



FREQUÊNCIA
760
RÁDIO AM

📶 COBERTURA (ALCANCE EM QUILOMETROS)



CLASSE DA EMISSORA

A4

🕒 PROGRAMAÇÃO



FREQUÊNCIA
89.3
RÁDIO FM

Emissoras de Rádio e TV como aliadas do empreendedorismo moderno

Da consultoria à tecnologia, ações e iniciativas do Sebrae colocam a inovação no dia a dia do empreendedor cearense.

No dinâmico mercado da comunicação, a liderança é impulsionada pela capacidade de inovar.

O rádio e a televisão enfrentam obstáculos diariamente e buscam alternativas acessíveis para se reinventarem e se manterem competitivas.

Ao longo dos anos, o cenário da comunicação vem mudando rapidamente e o processo de inovação ainda é um desafio para muitas emissoras.

O rádio, em especial, tem um modelo de negócio e uma estrutura de trabalho muito bem estabelecida que ainda hoje preza pela manutenção da tradicionalidade. Entretanto, as emissoras agora competem não apenas entre si, mas com uma infinidade de plataformas digitais e serviços de streaming. Essa concorrência fragmenta a atenção do público e exige que as rádios e as TVs repensem suas propostas de valor e se tornem mais dinâmicas e interativas.

O Sebrae entende que inovar é uma necessidade.

Com esse olhar, a instituição apoia a inovação e a modernização atuando em duas frentes: capacitação e orientação prática.

Programas como o Empretec e o Agentes Locais de Inovação tornam-se aliados nesse processo de reinvenção.

“Despertando o empreendedor inovador com o Empretec

A jornada de modernização começa com o empreendedor. O seminário Empretec, desenvolvido pela ONU e aplicado no Brasil pelo Sebrae, é um treinamento intensivo que ajuda os participantes a descobrirem e desenvolverem as suas 10 características empreendedoras.

Para os profissionais de emissoras de rádio e televisão, o Empretec é um convite à reflexão e à ação. O programa auxilia a avivar a coragem de encarar a mudança, questionar o status quo e, acima de tudo, ter a iniciativa para buscar novas formas de produzir e entregar conteúdos.

Sebrae Ali e a transformação na prática

Uma vez que a chama empreendedora é acesa, é preciso um caminho claro para colocar as ideias em prática. O programa Sebrae Ali, Agentes Locais de Inovação, surge como a consequên-

cia natural para quem busca apoio na modernização do seu negócio. Com a ajuda de um agente de inovação, o empresário de emissoras de comunicação analisa o cenário atual, identifica gargalos e oportunidades, e elabora um plano de ação para a inovação.

O programa oferece uma mentoria completa, com orientações personalizadas sobre como digitalizar processos, diversificar a programação, engajar a audiência nas redes sociais e explorar novas fontes de receita, como podcasts e conteúdo sob demanda.

O Empretec e o Sebrae Ali formam um par ideal para a modernização das rádios. O primeiro acende a centelha do empreendedorismo e o segundo oferece o suporte prático e estratégico para que a inovação aconteça de fato. É a união da coragem com o conhecimento, resultando em negócios mais fortes, competitivos e preparados para o futuro.

Foto: Adobe Stock

The logo for Sebrae, featuring the word "SEBRAE" in a bold, white, sans-serif font. Above the letters "E", "B", and "A" are three horizontal white bars of varying lengths, creating a stylized graphic element.

O ESTADO

O Estado do Ceará e a Capital Fortaleza com

9 DÉCADAS DE HISTÓRIA, CREDIBILIDADE E TRADIÇÃO

Desde 1936, levando informação essencial aos cearenses. Celebrando 90 anos de jornalismo que conecta e fortalece nossa cidade.

1936 | Fundação

1986 | 50 Anos - Crescimento Regional

2026 | 90 Anos - Rumo ao Futuro Digital

Credibilidade atravessa gerações



Fale Conosco: (85) 3454-1034 • oestadoce.com.br



JOVEM PAN NEWS FORTALEZA

RÁDIO FM DE ICARAI LTDA

DATA DE FUNDAÇÃO: 14/06/2018

CNPJ: 11.796.323/0001-50

📍 Av. Desembargador Moreira, Nº 2565 - Sala

☎ (85) 3198-8888

📞 (85) 98146 8989

@ opecRádio@grupocidade.com.br

📧 gcmals.com.br

👤 PRESIDENTE: Miguel Dias de Souza Filho

☎ (85) 3198-8888

👤 DIRETOR: Edson Ferreira

☎ (85) 3198-8888

@ eferreira@grupocidade.com.br

👤 COMERCIAL: Luiz Antonio

☎ (85) 3198-8888

📞 (85) 99136 0824

@ luizantonio@grupocidade.com.br

👤 JORNALISMO: Francisco Viana

☎ (85) 3198-8888

📞 (85) 98620 5090

@ fviana@grupocidade.com.br

✚ ALCANCE: citar cidades (ALCANCE EM QUILOMETROS): 60km, Fortaleza e parte da Região Metropolitana, Aquiraz, Caucaia, Eusébio, Fortaleza, Guaiúba, Horizonte, Itaitinga, Maracanaú, Maranguape, Pacatuba e Pindoretama

📡 COBERTURA (ALCANCE EM QUILOMETROS)



CLASSE DA EMISSORA

A2

🕒 PROGRAMAÇÃO



FREQUÊNCIA

92.9

RÁDIO FM



RÁDIO JOVEM PAN FORTALEZA

RÁDIO SUCESSO FM LTDA
DATA DE FUNDAÇÃO: 12/08/1988
CNPJ: 12.357.687/0001-04



89 FM

RÁDIO CAPITAL DE FORTALEZA LTDA
DATA DE FUNDAÇÃO: 28/04/2017
CNPJ: 35.044.635/0001-75

📍 Av. Desembargador Moreira, Nº 2565 - Sala
☎ (85) 3198-8888
📞 (85) 98146 8989
@ opecRádio@grupocidade.com.br
📧 gcmmais.com.br

👤 PRESIDENTE: Miguel Dias de Souza Filho
☎ (85) 3198-8888

👤 DIRETOR: Edson Ferreira
☎ (85) 3198-8888
@ eferreira@grupocidade.com.br

👤 COMERCIAL: Luiz Antonio
☎ (85) 3198-8888
📞 (85) 99136 0824
@ luizantonio@grupocidade.com.br

👤 JORNALISMO: Francisco Viana
☎ (85) 3198-8888
📞 (85) 98620 5090
@ fviana@grupocidade.com.br

📏 ALCANCE: citar cidades (ALCANCE EM QUILOMETROS) : 60km, Fortaleza e parte da Região Metropolitana, Aquiraz, Caucaia, Eusébio, Fortaleza, Guaiúba, Horizonte, Itaitinga, Maracanaú, Maranguape, Pacatuba e Pindoretama

📍 Av. Desembargador Moreira, Nº 2565 - Sala
☎ (85) 3198-8888
📞 (85) 98146 8989
@ opecRádio@grupocidade.com.br
📧 gcmmais.com.br

👤 PRESIDENTE: Miguel Dias de Souza Filho
☎ (85) 3198-8888

👤 DIRETOR: Edson Ferreira
☎ (85) 3198-8888
@ eferreira@grupocidade.com.br

👤 COMERCIAL: Luiz Antonio
☎ (85) 3198-8888
📞 (85) 99136 0824
@ luizantonio@grupocidade.com.br

👤 JORNALISMO: Francisco Viana
☎ (85) 3198-8888
📞 (85) 98620 5090
@ fviana@grupocidade.com.br

📏 ALCANCE: citar cidades (ALCANCE EM QUILOMETROS) : 60km, Fortaleza e parte da Região Metropolitana, Aquiraz, Caucaia, Eusébio, Fortaleza, Guaiúba, Horizonte, Itaitinga, Maracanaú, Maranguape, Pacatuba e Pindoretama

📡 COBERTURA (ALCANCE EM QUILOMETROS)



CLASSE DA EMISSORA

A1

🕒 PROGRAMAÇÃO



FREQUÊNCIA
94.7
RÁDIO FM

📡 COBERTURA (ALCANCE EM QUILOMETROS)



CLASSE DA EMISSORA

A1

🕒 PROGRAMAÇÃO



FREQUÊNCIA
89.9
RÁDIO FM



CIDADE 99

TV CIDADE DE FORTALEZA LTDA
DATA DE FUNDAÇÃO: 30/05/1986
CNPJ: 07.152.630/0001-20



ATLÂNTICO SUL

RÁDIO ATLÂNTICO SUL LTDA
DATA DE FUNDAÇÃO: 26/01/1989
CNPJ: 11.745.239/0001-07

🏠 Av. Desembargador Moreira, Nº 2565 - Sala
☎ (85) 3198-8888
📞 (85) 98146 8989
@ opecRádio@grupocidade.com.br
🌐 gcmais.com.br

👤 PRESIDENTE: Miguel Dias de Souza Filho
☎ (85) 3198-8888

👤 DIRETOR: Edson Ferreira
☎ (85) 3198-8888
@ eferreira@grupocidade.com.br

👤 COMERCIAL: Luiz Antonio
☎ (85) 3198-8888
📞 (85) 99136 0824
@ luizantonio@grupocidade.com.br

👤 JORNALISMO: Francisco Viana
☎ (85) 3198-8888
📞 (85) 98620 5090
@ fviana@grupocidade.com.br

📍 ALCANCE: citar cidades (ALCANCE EM QUILOMETROS) : 60km, Fortaleza e parte da Região Metropolitana, Aquiraz, Caucaia, Eusébio, Fortaleza, Guaiúba, Horizonte, Itaitinga, Maracanaú, Maranguape, Pacatuba e Pindoretama

🏠 Av. Desembargador Moreira, Nº 2565 - Sala
☎ (85) 3198-8888
📞 (85) 98146 8989
@ opecRádio@grupocidade.com.br
🌐 gcmais.com.br

👤 PRESIDENTE: Miguel Dias de Souza Filho
☎ (85) 3198-8888

👤 DIRETOR: Edson Ferreira
☎ (85) 3198-8888
@ eferreira@grupocidade.com.br

👤 COMERCIAL: Luiz Antonio
☎ (85) 3198-8888
📞 (85) 99136 0824
@ luizantonio@grupocidade.com.br

👤 JORNALISMO: Francisco Viana
☎ (85) 3198-8888
📞 (85) 98620 5090
@ fviana@grupocidade.com.br

📍 ALCANCE: citar cidades (ALCANCE EM QUILOMETROS) : 60km, Fortaleza e parte da Região Metropolitana, Aquiraz, Caucaia, Eusébio, Fortaleza, Guaiúba, Horizonte, Itaitinga, Maracanaú, Maranguape, Pacatuba e Pindoretama

📶 COBERTURA (ALCANCE EM QUILOMETROS)



CLASSE DA EMISSORA

A1

🕒 PROGRAMAÇÃO



FREQUÊNCIA

99.1

RÁDIO FM

📶 COBERTURA (ALCANCE EM QUILOMETROS)



CLASSE DA EMISSORA

A2

🕒 PROGRAMAÇÃO



FREQUÊNCIA

105.7

RÁDIO FM



AM CIDADE 860

AM CIDADE DE FORTALEZA LTDA
DATA DE FUNDAÇÃO: 10/06/1982
CNPJ: 09.522.228/0001-16



TEMPO FM

RAZÃO SOCIAL: RAZÃO SOCIAL:
TEMPO FM LTDA
FUNDAÇÃO: 26/12/1988
CNPJ: 10.396.984/0001-25

📍 Av. Desembargador Moreira, Nº 2565 - Sala
☎ (85) 3198-8888
📞 (85) 98146 8989
@ opecRádio@grupocidade.com.br
🌐 gcmals.com.br

👤 PRESIDENTE: Miguel Dias de Souza Filho
☎ (85) 3198-8888

👤 DIRETOR: Edson Ferreira
☎ (85) 3198-8888
@ eferreira@grupocidade.com.br

👤 COMERCIAL: Luiz Antonio
☎ (85) 3198-8888
📞 (85) 99136 0824
@ luizantonio@grupocidade.com.br

👤 JORNALISMO: Francisco Viana
☎ (85) 3198-8888
📞 (85) 98620 5090
@ fviana@grupocidade.com.br

📍 ALCANCE: citar cidades (ALCANCE EM QUILOMETROS) : 60km, Fortaleza e parte da Região Metropolitana, Aquiraz, Caucaia, Eusébio, Fortaleza, Guaiúba, Horizonte, Itaitinga, Maracanaú, Maranguape, Pacatuba e Pindoretama

📍 Av. Dom Luiz, 500 – Loja 254 – Shopping Aldeota - Fortaleza -
CEP: 60.160.230
☎ (85) 3458-7016
📞 (85) 85 99982-7141

👤 GESTORES: JEAN NUNES E TONY DE SÁ

👤 DIRETOR COMERCIAL: TONY DE SÁ
☎ (85) 3458.7016
📞 (85) 99982.7141
@ tony@tempofm.com.br

👤 DIRETOR JORNALISMO: JEAN NUNES
☎ (85) 3458.7016
📞 (85) 98184.8989
E-MAIL: jean@tempofm.com.br

👤 REPRESENTANTE COMERCIAL: TONY DE SÁ
📞 (85) 99982.7141
@ tony@tempofm.com.br

📶 COBERTURA (ALCANCE EM QUILOMETROS)



CLASSE DA EMISSORA

B

🕒 PROGRAMAÇÃO



FREQUÊNCIA
860
RÁDIO AM

📶 COBERTURA (ALCANCE EM QUILOMETROS)



CLASSE DA EMISSORA

A3

🕒 PROGRAMAÇÃO



FREQUÊNCIA
103.9
RÁDIO FM

VOZ DO CEARÁ, SINTONIA DA EMOÇÃO



Parabéns a todos os radialistas do Ceará por fazerem do rádio um companheiro acolhedor, que informa e emociona, conectando o sertão e as cidades! Do radinho de pilha às mais variadas plataformas, a voz do rádio segue presente, forte e essencial, enriquecendo a história e a cultura do povo cearense.

ABERT

Associação Brasileira de Emissoras de Rádio e Televisão



RÁDIO CEARÁ FM 87.1

FUNTELC-FUNDAÇÃO DE TELEDUCAÇÃO
DO ESTADO DO CEARÁ

DATA DE FUNDAÇÃO: 30/10/2025

CNPJ: 09470303/0001-42

📍 Rua Oswaldo Cruz, 1985. Aldeota

☎ (85) TEL. (85)3125.8241

@ radio@tvceara.ce.gov.br

👤 PRESIDENTE: Aurilene Gomes Ximenes Tavares

☎ (85) 3125-8234

☎ (85) 98226-5933

@ presidencia@tvceara.ce.gov.br

👤 DIRETOR: Selma Vidal

☎ (85) 3125-8241

@ radio@tvceara.ce.gov.br

👤 JORNALISMO: Elton Viana

☎ (85) 3125-8227

☎ (85) 996126308

@ eltonvianar@gmail.com

📶 ALCANCE: Fortaleza e região metropolitana (60km)

📶 COBERTURA (ALCANCE EM QUILOMETROS)



CLASSE DA EMISSORA

A2

🕒 PROGRAMAÇÃO



CANAL
87.1
RÁDIO FM



TV CEARÁ

FUNDAÇÃO DE TELEDUCAÇÃO DO
ESTADO DO CEARÁ - FUNTELC
DATA DE FUNDAÇÃO: 0/03/1974
CNPJ: 09470303/0001-42

🏠 Rua Oswaldo Cruz, 1985. Aldeota
☎ (85) 3125-8225
📞 (85) 98226.5933
@ tvceara.ce.gov.br
🌐 www.tvceara.ce.gov.br

👤 PRESIDENTE: Aurilene Gomes Ximenes Tavares
☎ (85) 3125-8234
📞 (85) 98226-5933
@ presidencia@tvceara.ce.gov.br

👤 DIRETOR TÉCNICO: Gilberto de Castro Moura
☎ (85) 3125-8220
📞 (85) 98815-2324
@ gilberto.moura@tvceara.ce.gov.br

👤 JORNALISMO: Elton Viana
☎ (85) 3125-8227
📞 (85) 996126308
@ eltonvianar@gmail.com

📍 ALCANCE: (ALCANCE EM QUILOMETROS) : Fortaleza e região metropolitana 60kmz

📡 COBERTURA (ALCANCE EM QUILOMETROS)



CLASSE DA EMISSORA

E

🕒 PROGRAMAÇÃO



FREQUÊNCIA

5.1

TV COMERCIAL



No topo do ranking regional
pelo quarto ano consecutivo

1ª

do Nordeste. Top 20 do Brasil.

Engaja.
COMUNICAÇÃO

Fonte:
Anuário de Comunicação
Corporativa 2025

SEMPRE LIGADOS. SEMPRE PRESENTES.

Do litoral ao sertão, passando por cada lar, cada comunidade, cada carro ou celular, o rádio e a TV unem gerações, oferecem entretenimento e conteúdo confiável em tempos de tanto ruído informativo.

No sinal aberto, ao vivo, na internet ou no app, a comunicação no Ceará forma, transforma e se reinventa todos os dias.

O Sindatel atua com firmeza na defesa das emissoras, no fortalecimento do setor e no impulso à economia criativa.

Apoie o Sindatel. Porque a sua voz também fortalece a nossa.

SINDATEL - Sindicato das Empresas de Rádio e Televisão do Ceará.

Filiado à FENAERT - Federação Nacional das Empresas de Rádio e Televisão.



TV TERRA DO SOL

PREFEITURA MUNICIPAL DE FORTALEZA

DATA DE FUNDAÇÃO: 8/10/ 2019
CNPJ: 07954605-0001/60

📍 Rua Leonardo Mota , 2701
☎ (85) 2018.0841

👤 DIRETOR: Simone Morais
☎ (85) 2018-0863
📞 (85) 98197-2411
@ simoneomorais@gmail.com / simone.morais@segov.
🌐 fortaleza.ce.gov.br

👤 JORNALISMO
☎ (85) 2018.0870

✝ ALCANCE: Região Metropolitana de Fortaleza

📡 COBERTURA (ALCANCE EM QUILOMETROS)



CLASSE DA EMISSORA

A

🕒 PROGRAMAÇÃO



FREQUÊNCIA

42.1

TV EDUCATIVA



TV CIDADE DE FORTALEZA / RECORD

TV CIDADE DE FORTALEZA LTDA
DATA DE FUNDAÇÃO: 30/08/1978
CNPJ: 07.152.630/0001-20



TV DIÁRIO

TV DIÁRIO LTDA
FUNDAÇÃO: 01/07/1998
CNPJ: 23.493.364/0001-56

🏠 Av. Desembargador Moreira, Nº 2565 - Sala
☎ (85) 3198-8888
📞 (85) 98146 8989
@ opecRádio@grupocidade.com.br
📧 gcmals.com.br

👤 PRESIDENTE: Miguel Dias de Souza Filho
☎ (85) 3198-8888

👤 DIRETOR: Edson Ferreira
☎ (85) 3198-8888
@ eferreira@grupocidade.com.br

👤 COMERCIAL: Luiz Antonio
☎ (85) 3198-8888
📞 (85) 99136 0824
@ luizantonio@grupocidade.com.br

👤 JORNALISMO: Francisco Viana
☎ (85) 3198-8888
📞 (85) 98620 5090
@ fviana@grupocidade.com.br

📍 ALCANCE: (EM QUILOMETROS) : 60km, Aquiraz, Cascavel, Caucaia, Chorozinho, Eusébio, Fortaleza, Guaiúba, Horizonte, Itaitinga, Maracanaú, Maranguape, Pacajus, Pacatuba, Paracuru, Paraipaba, Pindoretama, São Gonçalo do Amarante, São Luís do Curu e Trairi).

🏠 Rua Assis Chateaubriand, Praça da Imprensa, S/N - Dionísio Torres, Fortaleza-CE
☎ (85) 3266.9912
@ opec@svm.com.br
📧 midiakit.svm.com.br

👤 SUPERINTENDENTE: Ruy Do Ceará Filho
☎ (85) 3266-9621
@ ruy.Ceará@svm.com.br

👤 PROGRAMAÇÃO: Fábio Ambrósio
☎ (85) 3266-9998
@ fabio.ambrosio@svm.com.br

👤 COMERCIAL
☎ (85) 3266-9621
@ comercial@svm.com.br

👤 JORNALISMO: Gustavo Bortoli
☎ (85) 3266-9870
@ gustavo.bortoli@svm.com.br

📍 ALCANCE: Fortaleza, Aquiraz, Cascavel, Caucaia, Chorozinho, Eusébio, Horizonte, Itaitinga, Maracanaú , Massapê

📡 COBERTURA (ALCANCE EM QUILOMETROS)



CLASSE DA EMISSORA

E

🕒 PROGRAMAÇÃO



CANAL
8.1

TV COMERCIAL

📡 COBERTURA (ALCANCE EM QUILOMETROS)



CLASSE DA EMISSORA

A

🕒 PROGRAMAÇÃO



CANAL
22.1

TV COMERCIAL

RÁDIO CEARÁ VAI INAUGURAR HUB DE COMUNICAÇÃO PÚBLICA NO ESTADO

Sinal da emissora chega a toda a Região Metropolitana de Fortaleza e é uma parceria da Fundação de Teleducação do Ceará (Funtelc) com o Governo Federal, por meio do Ministério das Comunicações

O estado do Ceará terá, em breve, uma nova emissora de rádio no dial. Será a Rádio Ceará FM 87.1. Com isso, a emissora de rádio se alia à TVC, a TV Ceará, Canal 5, que chegou este ano de 2025 aos 51 anos, e às mídias sociais em um verdadeiro hub de comunicação pública. A missão é clara: difundir a cultura cearense com programação diversificada em jornalismo, entretenimento e esporte regional.

A rádio é fruto de uma parceria entre a Fundação de Teleducação do Ceará (Funtelc) e o Governo Federal, por meio do Ministério das Comunicações. O sinal da nova emissora poderá ser sintonizado em Fortaleza

e na Região Metropolitana, levando para os ouvintes novos programas que contarão com a marca da mais tradicional emissora de comunicação pública do Estado. Para chegar a esse feito, foram investidos R\$ 2,5 milhões.

Além da programação local, a Rádio Ceará FM 87.1 vai entrar em cadeia com a Rádio Nacional, em certos horários do dia, proporcionando também ao seu ouvinte um panorama do que acontece no restante do Brasil e no Mundo, mantendo o conteúdo de qualidade.

A chegada da nova emissora é mais uma etapa do investimento do Governo do Ceará na modernização da sua comunicação, assim mais um passo na renovação da forma de comunicar da TVC. O objetivo é alcançar ainda mais cearenses e cumprir a sua proposta de difundir educação e informação de interesse público.

A mais tradicional emissora pública do Ceará lança nova rádio e aposta na presença digital, no esporte e no jornalismo de qualidade para dialogar com os cearenses

AMPLIAÇÃO DA COMUNICAÇÃO

A TVC, atualmente, ampliou a presença digital e já conta com mais de 200 mil inscritos em seu canal no YouTube, ultrapassando a marca de 43 milhões de visualizações.

Os investimentos também devem qualificar a produção da emissora com a modernização de todo o parque tecnológico da TV, que contará com ilhas de edição de ponta, novos conversores e receptores de satélite.

Com a adesão do Estado ao Programa Brasil Digital, mais 26 municípios cearenses receberão transmissores digitais, ampliando a cobertura em alta definição para mais de 100 cidades recebendo o sinal digital da emissora.

Além de garantir a valorização da cultura regional e promover o entretenimento, apostando na linguagem própria do nosso povo, a emissora tem fortalecido dois pilares fundamentais da sua programação: o jornalismo e o esporte.

Em 2025, a TV Ceará permanece como a casa do esporte cearense transmitindo pelo segundo ano consecutivo os campeonatos estaduais, em parceria com a Federação Cearense de Futebol (FCF). Além do Campeonato Cearense, a emissora também transmite as disputas da Série B estadual, Fares Lopes, Sub-20 Masculino e o futebol feminino. Além da veiculação, de segunda-feira a sexta-feira, do TVC Esporte Clube, a partir das 11 horas.

Outra novidade é o retorno do TVC Notícias para as manhãs da emissora. Com mais dinamismo, o noticioso leva muita prestação de serviço para o público com entradas ao vivo e as principais atualizações do dia sobre o Estado.





TV VERDES MARES

TELEVISÃO VERDES MARES LTDA
FUNDACAO 31/01/1970
CNPJ: 07199.664/0001-70



TV CÂMARA FORTALEZA

CÂMARA MUNICIPAL DE FORTALEZA
DATA DE FUNDAÇÃO: 17/02/2003
CNPJ: 06.621.791/0001-53

📍 Rua Assis Chateaubriand, Praça da Imprensa, S/N - Dionísio Torres, Fortaleza
☎ (85) 3266.9912
@ opec@svm.com.br
📶 midiakit.svm.com.br

👤 SUPERINTENDENTE: Ruy do Ceará Filho
☎ (85) 3266-9621
@ ruy.Ceará@svm.com.br

👤 PROGRAMAÇÃO: Fábio Ambrósio
☎ (85) 3266.9998
@ fabio.ambrósio@svm.com.br

👤 COMERCIAL
☎ (85) 3266-9621
@ comercial@svm.com.br

👤 JORNALISMO: Gustavo Bortoli
☎ (85)3266-9870
@ gustavo.bortoli@svm.com.br

📶 ALCANCE: COBERTURA EM TODO O ESTADO DO CEARÁ

📍 Rua Thompson Bulcão, 830, Luciano Cavalcante, Fortaleza-CE
☎ (85) 3444-8402
@ tvcamara.fortaleza@cmfor.ce.gov.br
🌐 www.cmfor.ce.gov.br

👤 ADMINISTRADORA: Pro Produções
☎ (85) 3272-2824
@ producoes@producoes.com.br

👤 COORDENADORA DE COMUNICAÇÃO: Moema Soares
👤 DIREÇÃO GERAL: Manoel Ângelo

👤 DIRETOR TÉCNICO: Isaac Garcia de Lima
☎ (85) 3272-2824
☎ (85) 98677-8807
@ isaactelegmail.com

👤 JORNALISMO: Lucio Gleison Uchoa Lima
☎ (85) 3444-8422
☎ (85) 99913-7227
@ luciouchoa@gmail.com

📶 ALCANCE: Região Metropolitana de Fortaleza

📶 COBERTURA (ALCANCE EM QUILOMETROS)



CLASSE DA EMISSORA

ESPECIAL

🕒 PROGRAMAÇÃO



CANAL

10.1

TV COMERCIAL

📶 COBERTURA (ALCANCE EM QUILOMETROS)



CLASSE DA EMISSORA

A

🕒 PROGRAMAÇÃO



CANAL

7.2

TV EDUCATIVA



ALECE TV DO CEARÁ

ASSEMBLEIA LEGISLATIVA DO ESTADO DO CEARÁ
FUNDAÇÃO 07/04/2006
CNPJ: 06.750.525/0001-20



TV JANGADEIRO

TV JANGADEIRO LTDA
FUNDAÇÃO: 10/03/1990
CNPJ: 11.743.564/0001-30

📍 Av. Desembargador Moreira, 2.807, Dionísio Torres - Edifício Sede da Assembleia Legislativa do Ceará, 6º andar - Fortaleza
☎ (85) 3277-3753
📞 (85) 98180-3787
✉ tvassembleiace@gmail.com
🌐 www.al.ce.gov.br/paginas/tv-assembleia

👤 DIRETOR: Weberte Lemos
☎ (85) 3277-3751
📞 (85) 98819-0464
✉ weberte.lemos@al.ce.gov.br

👤 JORNALISMO: Cibele Couto
☎ (85) 3277-3753
📞 (85) 98707-1899
✉ jornalismo@al.ce.gov.br

📍 ALCANCE: Fortaleza, Juazeiro do Norte, Sobral e outros 46 municípios do Ceará, em TV aberta; e em todo o Ceará, em parabólicas pelo satélite StarOne e nas redes de TV fechada da Net, Multiplay e Brisanet.

📍 Avenida Antônio Sales, Nº 2811, Dionísio Torres, CEP:60.135-203
☎ (85) 3466.2000
✉ juridico@Jangadeiro.com.br
🌐 www.jangadeiro.com.br/jornal-jangadeiro/

👤 DIRETOR EXECUTIVO: Milton Turolla
☎ (85) 3466-2005
✉ diretoria@jangadeiro.com.br

👤 GERENTE DE NEGÓCIOS NACIONAL: Gustavo Fernandes
☎ (85) 3466-2073
📞 (85) 98846.4903
✉ gustavo.fernandes@jangadeiro.com.br

👤 GERENTE DE NEGÓCIOS LOCAL: Luciana Castro
☎ (85) 33466-2020 | 📞 (85) 99935-4044
✉ luciana@jangadeiro.com.br

👤 JORNALISMO: Isabela Martin
☎ (85) 3466.2060
📞 (85) 99904-5290
✉ isabela.martin@jangadeiro.com.br

📍 ALCANCE: Fortaleza, Aquiraz, Barreira, Caucaia, Chorozinho, Cascavel, Eusébio, Horizonte, Itaitinga, Pacajús, Pacatuba, Paracuru, Maranguape, Maracanaú, São Gonçalo do Amarante

📡 COBERTURA (ALCANCE EM QUILOMETROS)



CLASSE DA EMISSORA

A

🕒 PROGRAMAÇÃO



CANAL
31.1
TV EDUCATIVA

📡 COBERTURA (ALCANCE EM QUILOMETROS)



CLASSE DA EMISSORA

E

🕒 PROGRAMAÇÃO



CANAL
12.1
TV COMERCIAL



TV UNIÃO

REDE UNIÃO DE RÁDIO E
TELEVISÃO LTDA
CNPJ: 01.731.671/0002-76



CANAL FDR

FUNDAÇÃO DEMÓCRITO ROCHA
CNPJ: 07.663.719/0001-51

🏠 Rua Vicente Leite, 1695 - Aldeota
☎️ (85) 3486-1700
📠 (85) 99955-9080
@ administrativo@redeuniao.com.br
🌐 redeuniao.com.br

👤 PRESIDENTE: José Alberto Pinto Bardawil
☎️ (85) 3486.1700
📠 (85) 99956-4000
@ bardawil@redeuniao.com.br

👤 DIRETOR: José Alberto Pinto Bardawil
☎️ (85) 3486-1700
📠 (85) 99956-4000
@ bardawil@redeuniao.com.br

👤 COMERCIAL: José Alberto Pinto Bardawil
☎️ (85) 3486-1700
@ administrativo@redeuniao.com.br

👤 JORNALISMO: José Alberto Pinto Bardawil
☎️ (85) 3486-1700
📠 (85) 99956-4000
@ bardawil@redeuniao.com.br

📍 ALCANCE: Fortaleza, Caucaia, Maracanaú, Aquiraz, Cascavel,
Horizonte, Itaitinga, Pacajús, Pacatuba, Pindoretama, Paraipaba.

🏠 Av Aguanambi 282 B - Joaquim Távora, Fortaleza-Ce
☎️ (85) 3255-6155
@ fundacao@fdr.org.br
🌐 fdr.org.br

👤 DIRETOR: Marcos Tardin
☎️ (85) 3255-6155
📠 (85) 99199-7289
@ tardin@fdr.org.br

👤 GERENTE TÉCNICO: Ronald Almeida
☎️ (85) 3255-6133 CEL.:
📠 (85) 98606-9709
@ ronaldalmeida@fdr.org.br

👤 GERENTE COMERCIAL: Ranilce Barbosa
☎️ (85) 3006-4020

👤 Gerente Audiovisual: Chico Marinho
☎️ (85) (85) 3066-4020
📠 (85) 9699-2299
@ chicomarinho@fdr.org.br

📍 ALCANCE: Fortaleza, Eusébio, Aquiraz, São Gonçalo do Amarante,
Caucaia e Maracanaú

📡 COBERTURA (ALCANCE EM QUILOMETROS)



CLASSE DA EMISSORA

A

🕒 PROGRAMAÇÃO



CANAL
18
TV COMERCIAL

📡 COBERTURA (ALCANCE EM QUILOMETROS)



CLASSE DA EMISSORA

E

🕒 PROGRAMAÇÃO



CANAL
48.1
TV EDUCATIVA



CEARÁ
GOVERNO DO ESTADO
SECRETARIA DA CULTURA

NOSSOS FILMES NA PALMA DA SUA MÃO

**SIARÁ+. STREAMING DO CEARÁ
PRA TU ASSISTIR, SE VER E SE ORGULHAR.**

UMA INICIATIVA DO GOVERNO DO CEARÁ, POR MEIO DA
SECRETARIA DA CULTURA E DO CINETEATRO SÃO LUÍS,
EM PARCERIA COM O INSTITUTO DO DRAGÃO DO MAR.



CONFIRA AGORA EM
siaramais.cultura.ce.gov.br

FILME: MAIS PESADO É O CÉU
DIR. PETRUS CARIRY, 2023



GUAIÚBA

REGIÃO GRANDE FORTALEZA

EXPRESSO
FM104.3

EXPRESSO FM 104.3

SISTEMA LIBERDADE DE
COMUNICAÇÃO
CNPJ: 03.905.370/0001-94

DADOS GERAIS

CEP: 61890-000 a 61899-999
Distância para Fortaleza: 41,72 km
Tempo de viagem: 34min
Localização: microrregião de Fortaleza
Municípios limítrofes: Acarape, Horizonte, Itaitinga, Maranguape, Pacajús, Pacatuba, Palmácia e Redenção

HISTÓRIA

Aniversário: 17/3/1987
Gentílico: guaiubense
Toponímia: origem tupi e, segundo tradução de José de Alencar, significa "por onde vêm as águas do vale"

GEOGRAFIA

Área: 256,053 km²
Latitude: 4° 02' 26"
Longitude: 38° 38' 10"
Altitude: 63,7 m
Clima: tropical quente subúmido e tropical quente úmido
Relevo: serras úmidas e sertões

ECONOMIA


PIB (2021): R\$ 231.993.000
PIB Agropecuária (2021): R\$ 23.415.000
PIB Indústria (2021): R\$ 15.170.000
PIB Serviços (2021): R\$ 65.325.000
PIB Serviços públicos (2021): R\$ 116.452.000
PIB Impostos, líquidos de subsídios, sobre produtos (2021): R\$ 11.631.000
PIB per capita (2020): R\$ 8.231,80

CULTURA


Meios de comunicação afiliados à Acert: Rádio Expresso Grande Fortaleza
Patrimônio histórico: -
Tesouros Vivos:
Padroeiro: Jesus, Maria e José
Equipamentos culturais: uma biblioteca e dois teatros

ADMINISTRAÇÃO PÚBLICA


Ranking ICGM (2022)*: 24° (de 60)
Site: www.Guaiúba.ce.gov.br
Telefone: (85) 3376 1001
Prefeito(a): Izabella Maria Fernandes da Silva (Izabella Fernandes)
Vereadores: 11
Distritos: Água Verde, Baú, Dourado, Guaiúba, Itacima e Núcleo Colonial Pio XII (São Gerônimo)
CNPJ: 12.359.535/0001-32
*População de até 20 mil habitantes.


 Av. Desembargador Moreira, 2800, Sala 1605, Dionísio Torres, Fortaleza-CE

 (85) 3085-4609

 9 8940-2372


 DIREÇÃO GERAL: Francisco Luzenor de Oliveira


 (85) 9 9161.728

 luzeno@uol.com.br

COMERCIAL: Carla Moníca Moreira Duarte


 (85) 3085-4609

 (85) 99181-4360


 (85) 99612-6159

 suporte@Cearáagora.com.br / ingridbaratta@gmail.com

 JORNALISMO: Francisco Luzenor de Oliveira

 (85) 99161-728

 luzeno@uol.com.br

 ALCANCE: Fortaleza, Eusébio, Aquiraz, Horizonte, Pacajús, Maracanaú, Maranguape, Pacatuba, Guaiúba, Caucaia, São Gonçalo do Amarante

COBERTURA (ALCANCE EM QUILOMETROS)



CLASSE DA EMISSORA

A4

PROGRAMAÇÃO



FREQUÊNCIA

104.3

RÁDIO FM



GUARACIABA DO NORTE

SERRA DA IBIAPABA



FM 91,9 GUARACIABA

RÁDIO GUARACIABA LTDA
DATA DE FUNDAÇÃO: 02/10/1987
CNPJ: 12.281.572/0001-75

DADOS GERAIS

CEP: 62380-000 a 62389-999
Distância para Fortaleza: 325,40 km
Tempo de viagem: 4h09min
Localização: microrregião da Ibiapaba
Municípios limítrofes: Carnaubal, Croatá, São Benedito, Graça, Ipu, Reriutaba (e estado do Piauí)

HISTÓRIA

Aniversário: 12/5/1791
Gentílico: guaraciabense
Toponímia: palavra originária do tupi, que significa "raio de sol" ou "cabelos louros"

GEOGRAFIA

Área: 624,606 km²
Latitude: 4º 09' 47"
Longitude: 40º 45' 01"
Altitude: 902,4 m
Clima: tropical quente semiárido brando, tropical quente subúmido, tropical quente úmido e tropical subquente úmido,
Relevo: Planalto da Ibiapaba

ECONOMIA

PIB (2021): R\$ 669.209.000
PIB Agropecuária (2021): R\$ 252.867.000
PIB Indústria (2021): R\$ 19.745.000
PIB Serviços (2021): R\$ 181.927.000
PIB Serviços públicos (2021): R\$ 177.601.000
PIB Impostos, líquidos de subsídios, sobre produtos (2021): R\$ 37.069.000
PIB per capita (2020): R\$ 15.609,13

CULTURA

Meios de comunicação afiliados à Acert: Somzoom Sat Guaraciaba FM 91.1
Patrimônio histórico: -
Tesouros Vivos:
Padroeiro: Nossa Senhora dos Prazeres
Equipamentos culturais: uma biblioteca e um ponto de cultura

ADMINISTRAÇÃO PÚBLICA

Ranking ICGM (2022)*: 31º (de 60)
Site: www.guaraciabadonorte.ce.gov.br
Telefone: (88) 3652 2111 / 3652 2150
Prefeito(a): Antonio Adail Machado Castro (Dr. Adail Machado)
Vereadores: 13
Distritos: Guaraciaba do Norte, Martinslândia, Morrinhos Novos, Mucambo, Sussuanha e Várzea dos Espinhos
CNPJ: 07.569.205/0001-31
*População de até 20 mil habitantes.

🏠 Rua Monsenhor Furtado, 149 – Centro, Guaraciaba do Norte
☎️ (88) 3652-2112
📞 (88) 9.9859-2315
@ gba.sistema@hotmail.com / gleice.farias@hotmail.com
🌐 www.redeCearáagora.com.br

👤 DIRETORA GERAL: Ingrid Maria S. Baratta Monteiro
☎️ (85) 3085-4609
📞 (88) 9.9209-1733
@ ingridbaratta@gmail.com

COMERCIAL: Ana Gleice de Farias
☎️ (88) 3652-2112
📞 (88) 9.9859-2315
📞 (88) 9.9209-1733
@ gba.sistema@hotmail.com / gleice.farias@hotmail.com

👤 JORNALISMO: Francisco Luzenor de Oliveira
☎️ (88) 99859-2315
📞 (88) 9.9209-1733
@ gba.sistema@hotmail.com / gleice.farias@hotmail.com

📍 ALCANCE: Guaraciaba do Norte, Carnaubal, São Benedito, Reriutaba, Varjota, Pires Ferreira, Ipú, Ipueiras, Mocambo, Graça, Pacujá

COBERTURA (ALCANCE EM QUILOMETROS)



CLASSE DA EMISSORA

A4

PROGRAMAÇÃO



FREQUÊNCIA

91.1

RÁDIO FM



HIDROLÂNDIA

REGIÃO SERTÃO



RÁDIO CENTRO NORTE FM

FUND. PAROQUIA N. SRA DA
CONCEIÇÃO
DATA DE FUNDAÇÃO: 12/07/2001
CNPJ: 007.252.217/0001-38

DADOS GERAIS

CEP: 62270-000 a 62279-999
Distância para Fortaleza: 252,74 km
Tempo de viagem: 3h25min
Localização: microrregião de Santa Quitéria
Municípios limítrofes: Catunda, Ipu, Ipueiras, Novas Russas,
Pires Ferreira, Santa Quitéria e Tamboril

HISTÓRIA

Aniversário: 27/12/1957
Gentílico: hidrolandense
Toponímia: originário do rio de mesmo nome

GEOGRAFIA

Área: 926,592 km²
Latitude: 4° 24' 29"
Longitude: 40° 24' 10"
Altitude: 195 m
Clima: tropical quente semiárido
Relevo: sertões

ECONOMIA

PIB (2021): R\$ 185.025.000
PIB Agropecuária (2021): R\$ 32.788.000
PIB Indústria (2021): R\$ 8.759.000
PIB Serviços (2021): R\$ 53.115.000
PIB Serviços públicos (2021): R\$ 82.322.000
PIB Impostos, líquidos de subsídios, sobre produtos (2021):
R\$ 8.040.000
PIB per capita (2020): R\$ 8.390,94

CULTURA

Meios de comunicação afiliados à Acert: Rádio Centro
Norte FM
Patrimônio histórico: -
Tesouros Vivos:
Padroeiro: Nossa Senhora da Imaculada Conceição
Equipamentos culturais: uma biblioteca

ADMINISTRAÇÃO PÚBLICA

Ranking ICGM (2022)*: 48° (de 87)
Site: www.hidrolandia.ce.gov.br
Telefone: (88) 3638 116 / 3638 1190
Prefeito(a): Ires Moura Oliveira Martins (Iris Martins)
Vereadores: 11
Distritos: Betânia, Conceição, Hidrolândia e Irajá
CNPJ: 07.707.680/0001-27
*População de até 20 mil habitantes.

📍 Rua Vinte e sete de dezembro nº192 – Centro,
☎ 88 3638-1299
☎ 88 9694-2914
@ pe.marcosneved@gmail.com

👤 DIRETOR GERAL: Pe. Marcos de Oliveira Neves
88 3638-1299
☎ 88 9694-2914
@ pe.marcosneved@gmail.com

GERENTE COMERCIAL: Luiz Roniely Alves de Souza
88 3638-1299
☎ 88 9694-2914
@ pe.marcosneved@gmail.com

📶 COBERTURA (ALCANCE EM QUILOMETROS)



CLASSE DA EMISSORA

B2

🕒 PROGRAMAÇÃO



FREQUÊNCIA

92.5

RÁDIO FM



ICAPUÍ

REGIÃO LITORAL LESTE

DADOS GERAIS

CEP: 62810-000 a 62814-999
Distância para Fortaleza: 201,78 km
Tempo de viagem: 2h45min
Localização: microrregião do Litoral de Aracati
Municípios limítrofes: Aracati, (estado do Rio Grande do Norte) e Oceano Atlântico

HISTÓRIA

Aniversário: 22/1/1985
Gentílico: Icapuíense
Toponímia: significa "canoa veloz"

GEOGRAFIA

Área: 421,44 km²
Latitude: 4º 42' 44"
Longitude: 37º 21' 20"
Altitude: 5 m
Clima: tropical quente semiárido brando
Relevo: planície litorânea e tabuleiros costeiros

ECONOMIA

PIB (2021): R\$ 411.021.000
PIB Agropecuária (2021): R\$ 52.514.000
PIB Indústria (2021): R\$ 118.421.000
PIB Serviços (2021): R\$ 103.076.000
PIB Serviços públicos (2021): R\$ 106.043.000
PIB Impostos, líquidos de subsídios, sobre produtos (2021): R\$ 30.967.000
PIB per capita (2020): R\$ 18.804,37

CULTURA

Meios de comunicação afiliados à Acert: Praiana FM
Patrimônio histórico: -
Tesouros Vivos: Mestre da Cultura 2006 – Mestre Gilberto Calungueiro
Padroeiro: Nossa Senhora da Soledade
Equipamentos culturais: duas bibliotecas, três museus, dois teatros e quatro pontos de cultura





ADMINISTRAÇÃO PÚBLICA




Ranking ICGM (2022)*: 49º (de 60)
Site: www.icapui.ce.gov.br
Telefone: (88) 3432 1200
Prefeito(a): Francisco Kleiton Pereira
Vereadores: 11
Distritos: Ibicuítaba, Icapuí e Manibú
CNPJ: 10.393.593/0001-57
*População de até 20 mil habitantes.






PRAIANA FM 97.5

RÁDIO TRÊS CLIMAS LTDA
FUNDAÇÃO 27/03/2013
CNPJ: 72.511.595/0001-50

 Travessa Vila Jardim Paraíso, 3334
 (88) 9 8814-2738
 praianafmicapui@hotmail.com
 www.Radiofmpraiana.com

 DIRETOR: Antônio Carlos
 (88) 9 8814-2738
 praianafmicapui@hotmail.com

 COMERCIAL: Antônio Carlos
 (88) 9 8814-2738
 praianafmicapui@hotmail.com

 ALCANCE: Icapuí, Aracati, Tibau (RN), Mossoró (RN)

COBERTURA (ALCANCE EM QUILOMETROS)



CLASSE DA EMISSORA

B2

PROGRAMAÇÃO



FREQUÊNCIA

90.5

RÁDIO FM



ICÓ

REGIÃO CENTRO-SUL



RÁDIO BRASIL FM 106.7

JRM BRASIL PUBLICIDADES ME
CNPJ: 12.311.809/0001-13

DADOS GERAIS

CEP: 63430-000 a 63459-999
Distância para Fortaleza: 383,11 km
Tempo de viagem: 4h49min
Localização: microrregião de Iguatu
Municípios limítrofes: Cedro, Iguatu, Jaguaribe, Lavras da Mangabeira, Orós, Pereiro, Umari (e os estados do Rio Grande do Norte e Paraíba)

HISTÓRIA

Aniversário: 4/5/1738
Gentílico: icoense
Toponímia: nome de uma tribo Tapuia que habitava o território compreendido entre os rios Jaguaribe e Peixe

GEOGRAFIA

Área: 1865,862 km²
Latitude: 6° 24' 23"
Longitude: 38° 51' 46"
Altitude: 153,4 m
Clima: tropical quente semiárido e tropical quente semiárido brando
Relevo: planície ribeirinha, serras secas e sertões

ECONOMIA




PIB (2021): R\$ 737.489.000
PIB Agropecuária (2021): R\$ 110.148.000
PIB Indústria (2021): R\$ 42.021.000
PIB Serviços (2021): R\$ 261.107.000
PIB Serviços públicos (2021): R\$ 275.568.000
PIB Impostos, líquidos de subsídios, sobre produtos (2021): R\$ 48.645.000
PIB per capita (2020): R\$ 9.974,63





CULTURA





Meios de comunicação afiliados à Acert: Rádio Brasil FM e Rádio Papagaio FM
Patrimônio histórico: Casa de Câmara e Cadeia (Biblioteca Municipal) – tombamento federal; Conjunto Arquitetônico e Urbanístico – tombamento federal; Teatro da Ribeira dos Icó – tombamento estadual
Padroeiro: Nossa Senhora da Expectação
Equipamentos culturais: uma biblioteca e três pontos de cultura





ADMINISTRAÇÃO PÚBLICA

Ranking ICGM (2022)*: 12° (de 29)
Site: www.ico.ce.gov.br
Telefone: (88) 3561-1508
Prefeito(a): Aurineide Amaro de Sousa (Profª Aurineide)
Vereadores: 15
Distritos: Cruzeirinho, Icó, Icozinho, Lima Campos, Pedrinhas e São Vicente
CNPJ: 07.669.682/0001-79
*População de até 20 mil habitantes.

 Rua José Ribeiro Monte, Número 216
 (88) 3561-5040
 (88) 99620-7020
 brasilmico@yahoo.com.br
 www.brasilfm106.com.br

 PRESIDENTE: Rubens Brasil
 (88) 3561-5040
 (88) 99916-7073
 brasilmico@yahoo.com.br

 COMERCIAL: Bergon Luiz
 (88) 3561-5040
 (88) 99839-9124
 bergsonbp@hotmail.com

 JORNALISMO: Luiz Brasil
 (88) 3561-5040
 (88) 99988-0818
 brasillw5040@hotmail.com

 ALCANCE: Icó, Jaguaribe, Cedro, Umari, Iguatu, Lavras da Mangabeira, Orós, Baixio, Ipaumirim

COBERTURA (ALCANCE EM QUILOMETROS)



CLASSE DA EMISSORA

C2

PROGRAMAÇÃO



FREQUÊNCIA

106.7

RÁDIO FM



RÁDIO PAPAGAIO FM 97.5

FUNDAÇÃO CULTURAL MANOEL
ANTÔNIO
FUNDAÇÃO 04/02/2002
CNPJ: 18.560.142/0001-79

📍 Av .Francisco Caetano Dantas N°1615, Icó-CE
☎️ (88) 3561-2990
📞 (88) 99936-0090
@ papagaiofm97_5@hotmail.com
🌐 www.Rádiopapagaiofm.com.br

👤 PRESIDENTE: Rogerio Eduardo Caldas de Souza
☎️ (88) 3561-2990
📞 (88) 99630-8383
@ papagaiofm97_5@hotmail.com

👤 DIRETOR: Carlos Ivan Leite Guimarães Nunes
☎️ (88) 9 9967-8872
@ papagaiofm97_5@hotmail.com

👤 COMERCIAL: Hilda Roberta Pereira Lima Diniz
☎️ (88) 99711-3563
📞 (88) 99711-3563
@ papagaiofm97_5@hotmail.com

👤 JORNALISMO: Marcondes Reis e Gustavo Veras
☎️ (88) 3561-2990
📞 (88) 99711-3563 / (88) 99908-1834
@ papagaiofm97_5@hotmail.com

✚ ALCANCE: Icó, Orós, Cedro, Lavras da Mangabeira, Ipalmirim, Baixio, Umari, Iguatu, Quixelô, Jaguarib, Pereiro, São Miguel – RN, Poço Dantas – PB.

📶 COBERTURA (ALCANCE EM QUILOMETROS)



CLASSE DA EMISSORA

B1


🕒 PROGRAMAÇÃO



FREQUÊNCIA

97.5

RÁDIO FM



O artesanato cearense, presente em todo o estado, é reconhecido por sua originalidade e forte identidade cultural.



ASSOCIAÇÃO CEARENSE
DE EMISSORAS DE
RÁDIO E TELEVISÃO



IGUATU

REGIÃO CENTRO-SUL



MAIS FM 106.1

FUNDAÇÃO DE APOIO AO JOVEM DE IGUATU
FUNDAÇÃO 1/04/2007
CNPJ: 05.795.944.0001/16

DADOS GERAIS

CEP: 63500-001 a 63514-999
Distância para Fortaleza: 388,82 km
Tempo de viagem: 4h52min
Localização: microrregião de Iguatu
Municípios limítrofes: Acopiara, Cariús, Cedro, Icó, Jucás, Orós e Quixelô

HISTÓRIA

Aniversário: 25/1/1853
Gentílico: iguatense
Toponímia: palavra originária do tupi, que significa "água boa" ou "rio bom"

GEOGRAFIA

Área: 992,208 km²
Latitude: 6° 21' 47"
Longitude: 39° 17' 55"
Altitude: 217,2 m
Clima: tropical quente semiárido
Relevo: serras secas, sertões e tabuleiros interiores
Vegetação: caatinga arbustiva densa
Precipitação pluviométrica (média em 2023): 808,1 milímetros (mm)

ECONOMIA

PIB (2021): R\$ 1.904.815.000
PIB Agropecuária (2021): R\$ 225.091.000
PIB Indústria (2021): R\$ 147.308.000
PIB Serviços (2021): R\$ 884.619.000
PIB Serviços públicos (2021): R\$ 438.026.000
PIB Impostos, líquidos de subsídios, sobre produtos (2021): R\$ 209.770.000
PIB per capita (2020): R\$ 17.001,56

CULTURA

Meios de comunicação afiliados à Acert: Antena Sul FM, Mais FM, Rádio FM Iguatu, Rádio Jornal FM 98,9 e Rádio Liberdade
Patrimônio histórico: Fachadas Igreja Matriz de Santana – tombamento federal
Padroeiro: Senhora Sant'Ana
Equipamentos culturais: uma biblioteca, um museu, um teatro e dois pontos de cultura

ADMINISTRAÇÃO PÚBLICA

Ranking ICGM (2022)*: 27° (de 29)
Site: www.iguatu.ce.gov.br
Telefone: (88) 3581 0568
Prefeito(a): Roberto Filho
Vereadores: 17
Distritos: Barreiras, Barro Alto, Baú, Gadelha, Iguatu, José de Alencar, Riacho Vermelho e Suassurana
CNPJ: 07.810.468/0001-90
*População de até 20 mil habitantes.

📍 Rua Major Pedro Alcântara, 203, Iguatu-CE
☎️ (88) 3581-6699 / 3581-2171
📠 (88) 9 9957-0101
📞 (88) 35812171
✉️ contato@maisfm.com
🌐 www.maisfm.com

👤 DIRETOR : Paulinho Neto
☎️ (88) 3581-2171
📠 (88) 9 9957-0101
✉️ paulinhonetoce@gmail.com

👤 COMERCIAL: Paulinho Neto
☎️ (88) 3581-2171
📠 (88) 9 9957-0101
✉️ paulinhonetoce@gmail.com

👤 JORNALISMO: Paulinho Neto
☎️ (88) 3581-2171
📠 (88) 9 9957-0101
✉️ paulinhonetoce@gmail.com

✝️ ALCANCE: Iguatu, Jucás, Cariús, Tarrafas, Saboeiro, Catarina, Acopiara, Quixelô, Cedro, Icó, Orós, Várzea Alegre.

📡 COBERTURA (ALCANCE EM QUILOMETROS)



CLASSE DA EMISSORA

C

🕒 PROGRAMAÇÃO



FREQUÊNCIA
106.1
RÁDIO FM



RÁDIO LIBERDADE AM

LIBERDADE AM DE IGUATU LTDA
FUNDACAO 16/06/1962
CNPJ: 03.241.599.0001/43



ANTENA SUL FM

RÁDIO IGUATU LTDA
FUNDACAO 19/09/1992
CNPJ: 10.479.145.0001/70

📍 Rua Major Pedro Alcântara, 203, Iguatu-CE
☎ (88) 3581-0808
📠 (88) 99960-3351
📞 (88) 99960-3351
@ liberdade@Rádiodliberdadeam.com
🌐 www.Rádiodliberdadeam.com

👤 PRESIDENTE: Jorge Alexandre

👤 DIRETOR: Luiz Francisco de Vasconcelos
☎ (88) 3581-0808
📠 (88) 99749-5387
@ luizvasconcelos64@gmail.com

👤 COMERCIAL: Ana Lúcia Flor
☎ (88) 3581-0808
📠 (88) 99618-0564
@ analuciasilvaigt@gmail.com

👤 JORNALISMO: Luiz Vasconcelos
☎ (88) 3581-0808
📠 (88) 99749-5387
@ luizvasconcelos64@gmail.com

📍 ALCANCE: Iguatu, Tarrafas, Saboeiro, Jucás, Cariús, Orós, Acopiara, Lavras da Mangabeira, Cedro, Icó, Quixelô, Deputado Irapuan Pinheiro, Várzea Alegre, Solonópole, Aiuaba, Assaré, Farias Brito, Granjeiro, Senador Pompeu, Mombaça, Quixeramobim, Catarina e Jaguaribe.

📡 COBERTURA (ALCANCE EM QUILOMETROS)



CLASSE DA EMISSORA

C

🕒 PROGRAMAÇÃO



FREQUÊNCIA

870

RÁDIO AM

📍 Rua Floriano Peixoto, 150, Centro-Iguatu
☎ (88) 3581-0751
📠 (88) 9 9260-0439
@ antenasulRádiofm@gmail.com
🌐 www.antenasul.fm.br

👤 DIRETOR GERAL: Franklin Bezerra
☎ (88) 3581-0751
📠 (88) 9 9261-1700
@ franklin@antenasul.fm.br

👤 COMERCIAL: João Pedro Duarte Fernandes
☎ (88) 3581-0751
📠 (88) 9 9260-0439
@ antenasulRádiofm@gmail.com

👤 JORNALISMO: Johnny Pereira
📠 (88)99667.9432
@ Rádio@antenasul.fm.br

📍 ALCANCE: Iguatu, Acopiara, Mombaça, Quixelô, Icó, Jucás, Carius Catarina, Cedro, Várzea-Alegre, Farias Brito.

📡 COBERTURA (ALCANCE EM QUILOMETROS)



CLASSE DA EMISSORA

B1

🕒 PROGRAMAÇÃO



FREQUÊNCIA

98.3

RÁDIO FM



JANGADEIRO FM IGUATU 103.1

RÁDIO FM IGUATU LTDA
FUNDACAO 31/03/2014
CNPJ: 02.396.921/0004-93



RÁDIO JORNAL CENTRO SUL

RÁDIO JORNAL CENTRO SUL LTDA
FUNDACAO 22/11/1979
CNPJ: 05.716.782/0001-83

🏠 Rua José Jarbas de Araujo Mendonça, Nº 04, Bairro: Cocobó
- CEP: 63.504-215
☎️ (88) 3582-1031
@ juridico@jangadeiro.com.br
🌐 www.jangadeiro.com.br

👤 DIRETOR EXECUTIVO: Milton Turolla
☎️ (85) 3466-2005
@ diretoria@jangadeiro.com.br

👤 GERENTE DE NEGÓCIOS NACIONAL: Gustavo Fernandes
☎️ (85) 3466-2073
📠 (85) 98846.4903
@ gustavo.fernandes@jangadeiro.com.br

👤 GERENTE DE NEGÓCIOS LOCAL: Luciana Castro
☎️ (85) 33466-2020 | 📠 (85) 99935-4044
@ luciana@jangadeiro.com.br

👤 JORNALISMO: Isabela Martin
☎️ (85) 3466.2060
📠 (85) 99904-5290
@isabela.martin@jangadeiro.com.br

⚡ ALCANCE: Iguatu, Acopiara, Icó, Cedro, Quixelô, Orós, Jaguaribe, Nova Olinda, Jucás, Caripus, Várzea Alegre e Lavras da Mangabeira.

🏠 Rua Deocleciano Bezerra, 649, Centro – Iguatu/CE
☎️ (88) 3581-0105
☎️ (88) 3581-0105
@ jornalfm98.9@gmail.com
🌐 jornalfmiguatu.com.br

👤 DIRETOR: Adevangela Tavares Veloso (Devinha Veloso)
☎️ (88) 99954-5065
@ adevangela_veloso@hotmail.com

👤 COMERCIAL: (88) 3581-0105
☎️ (88) 3581-0105
☎️ (88) 99954-5065
@ Jornalfm98,9@gmail.com

👤 JORNALISMO: Sandro Soares e Clenivan Gonçalves
☎️ (88) 3581-0105
☎️ (88) 99904-7903
@ jornalfm98.9@gmail.com

⚡ ALCANCE: Centro-Sul, Cariri Oeste, Jaguaribana, Sertão Central e Carir, Além De Algu Municipios do Piauí e da Paríiba.

📶 COBERTURA (ALCANCE EM QUILOMETROS)



CLASSE DA EMISSORA

B2

🕒 PROGRAMAÇÃO



FREQUÊNCIA

103.1

RÁDIO FM

📶 COBERTURA (ALCANCE EM QUILOMETROS)



CLASSE DA EMISSORA

B1

🕒 PROGRAMAÇÃO



FREQUÊNCIA

98.9

RÁDIO FM



IPU

REGIÃO SERRA DA IBIAPABA



RÁDIO IRACEMA
RÁDIO IRACEMA DE IPU LTDA
FUNDACAO 26/08/1989
CNPJ: 11.329.489/0001-66

DADOS GERAIS

CEP: 62250-000 a 62254-999
Distância para Fortaleza: 332,77 km
Tempo de viagem: 4h
Localização: microrregião de Ipu
Municípios limítrofes: Croatá, Guaraciaba do Norte, Hidrolândia, Ipueiras, Nova Russas, Pires Ferreira e Reriutaba

HISTÓRIA

Aniversário: 26/8/1840
Gentílico: ipuense
Toponímia: palavra originária do tupi, que significa "queda-d'água"

GEOGRAFIA

Área: 626,049 km²
Latitude: 4º 19' 32"
Longitude: 40º 42' 40"
Altitude: 247 m
Clima: tropical quente semiárido, tropical quente semiárido brando e tropical quente subúmido
Relevo: Planalto da Ibiapaba e sertões

ECONOMIA





PIB (2021): R\$ 519.845.000
PIB Agropecuária (2021): R\$ 113.185.000
PIB Indústria (2021): R\$ 19.294.000
PIB Serviços (2021): R\$ 179.310.000
PIB Serviços públicos (2021): R\$ 175.870.000
PIB Impostos, líquidos de subsídios, sobre produtos (2021): R\$ 32.185.000
PIB per capita (2020): R\$ 11.170,26



CULTURA



Meios de comunicação afiliados à Acert: Rádio Cidade FM, Rádio Iracema 1360 AM e Rádio Regional Ipú
Patrimônio histórico: Igreja Nossa Senhora do Desterro – tombamento estadual
Tesouros Vivos: Mestre da Cultura 2005 – Mestra Dona Branca
Padroeiro: São Sebastião
Equipamentos culturais: uma biblioteca e um ponto de cultura




ADMINISTRAÇÃO PÚBLICA



Ranking ICGM (2022)*: 42º (de 60)
Site: www.ipu.ce.gov.br
Telefone: (88) 3683 2021 / 3683 2022
Prefeito(a): Milena Damasceno Carneiro
Vereadores: 13
Distritos: Abílio Martins, Flores, Ingazeiras, Ipu, Recanto e Várzea do Giló
CNPJ: 07.679.723/0001-08
*População de até 20 mil habitantes.


 Rua Dr. Chagas Pinto Nº 481- Ap. 101
 (88) 99990-1040
 joacisilva2024@gmail.com
 www.Radioiracemadeipu.com.br

 PRESIDENTE: JOÃO BOSCO FARIAS ARAGÃO
 (85) 99914-1515

 DIRETOR: João Bosco Férias Aragão
 (85) 99914-1515

 COMERCIAL: Antonio Joaci da Silva
 (88) 99654-0880
 joacisilva2024@gmail.com

 JORNALISMO: Rarison Ramon
 (88) 99928-5689

 ALCANCE: Ipu, Varjota, Reriutaba, Pires Ferreira, Hidrolândia, Ipueiras, Nova Russas, Guaraciaba do Norte

COBERTURA (ALCANCE EM QUILOMETROS)



CLASSE DA EMISSORA

C

PROGRAMAÇÃO



FREQUÊNCIA

1360
RÁDIO AM



FM CIDADE
FUNDAÇÃO MARTINS
FUNDACAO 27/07/2004
10.462.075/0001-48



IPUEIRAS

REGIÃO SERTÃO DE CRATEÚS

🏠 Av José Carvalho de Aragão, 1010, Boa Vista
☎️ (88) 999378797
✉️ fmcidadeipu@hotmail.com
🌐 www.fmcidadeipu.com.br/

👤 **PRESIDENTE:** Nonato Martins
☎️ (89) 981925994
✉️ ipunonatomartins@hotmail.com

👤 **DIRETOR:** Nonato Martins
☎️ (88) 981925994
✉️ ipunonatomartins@hotmail.com

👤 **COMERCIAL:** Marcos Aurélio
☎️ (88) 999687855
✉️ marcoshowdamanha@hotmail.com

👤 **JORNALISMO:** Hélio Lopes
☎️ (88) 99956-3489
✉️ heliolopesipu@hotmail.com

📍 **ALCANCE:** Ipu, Ipueiras, Nova Russas, Pires Ferreira, Varjota, Reriutaba, Guaraciaba do Norte, Croata, Hidrolândia, Santa Quitéria, Carire.

☀️ DADOS GERAIS

CEP: 62230-000 a 62249-999
Distância para Fortaleza: 304,69 km
Tempo de viagem: 4h13min
Localização: microrregião de Ipu
Municípios limítrofes: Ararendá, Croatá, Ipu, Hidrolândia, Nova Russas, Poranga (e estado do Piauí)

HISTÓRIA

Aniversário: 25/10/1883
Gentílico: ipueirense
Toponímia: palavra originada do tupi, que significa "lugar raso em que se acumula água"

GEOGRAFIA

Área: 1483,258 km²
Latitude: 4º 32' 32"
Longitude: 40º 43' 09"
Altitude: 231,3 m
Clima: tropical quente semiárido e tropical quente semiárido brando
Relevo: Planalto da Ibiapaba e sertões

ECONOMIA

PIB (2021): R\$ 328.115.000
PIB Agropecuária (2021): R\$ 34.647.000
PIB Indústria (2021): R\$ 7.743.000
PIB Serviços (2021): R\$ 102.283.000
PIB Serviços públicos (2021): R\$ 166.790.000
PIB Impostos, líquidos de subsídios, sobre produtos (2021): R\$ 16.652.000
PIB per capita (2020): R\$ 8.142,13

CULTURA

Meios de comunicação afiliados à Acert: Rádio Macambira AM e Vox FM
Padroeiro: Nossa Senhora da Conceição
Equipamentos culturais: uma biblioteca

ADMINISTRAÇÃO PÚBLICA

Ranking ICGM (2022)*: 48º (de 60)
Site: www.ipueiras.ce.gov.br
Telefone: (88) 3685 1114 / 7171
Prefeito(a): Francisco Souto de Vasconcelos Júnior (Júnior do Titico)
Vereadores: 13
Distritos: Alazans, América, Balseiros, Barrocas, Engenheiro João Tomé, Gázea, Ipueiras, Livramento, Matriz, Nova Fátima, Nova Graça, São José e São José das Lontras
CNPJ: 07.680.846/0001-69
*População de até 20 mil habitantes.

📶 COBERTURA (ALCANCE EM QUILOMETROS)



CLASSE DA EMISSORA

B-1

🕒 PROGRAMAÇÃO



FREQUÊNCIA
106.3
RÁDIO FM



RÁDIO MACAMBIRA

ÁDIO MACAMBIRA LTDA
FUNDAÇÃO 09/03/1991
CNPJ: 12295648/0001-11



VOX FM

RÁDIO FM SERROTE LTDA
FUNDAÇÃO 04/08/2007
CNPJ: 03.729.079/0001-84

🏠 Rua Raul Catunda Fontenele n. 61
☎️ (85) 9 9640-1119
📞 (88) 9 9910-5408
@ Radiomacambira57@gmail.com
🌐 www.Radiomacambira.com

👤 PRESIDENTE: Aníbal Pinho
☎️ (85) 99640-1119
@ adilsonpinho@yahoo.com.br

👤 DIRETOR: Adilson Pinho
☎️ (85) 99640-1119
@ adilsonpinho@yahoo.com.br

👤 COMERCIAL: Adilson Pinho
☎️ (85) 9 9640-1119
@ adilsonpinho@yahoo.com.br

👤 JORNALISMO: Justo Ribeiro
☎️ (88) 99343-3861

✝️ ALCANCE: Ipueiras, Crateús, Ararenda, Poranga, Nova Russas, Monsenhor Tabosa, Tamboril, Ipu, Hidrolândia, Ipaporanga, Croata.

🏠 Rua Valdemiro Ferreira de Mesquita, 129, Ipueiras-Ce
☎️ (88) 3685-1097
@ Rádio@voxfm.com.br

👤 DIRETOR GERAL: José Welton Melo Oliveira
☎️ (88) 9 968-0312
@ welton.melo@voxfm.com.br

👤 COMERCIAL: Ery Verônica Oliveira
☎️ (88) 9968-0322
@ ery@voxfm.com.br

👤 JORNALISMO: Francisco Denes Medeiros de Paiva
☎️ (88) 9 9601-3402

✝️ ALCANCE: Ipueiras, Ararendá Cariré, Crateús Hidrolândia, Ipu, Nova Russas, Pires Ferreira, Santa Quiteria, Tamboril, Varjota

📡 COBERTURA (ALCANCE EM QUILOMETROS)



CLASSE DA EMISSORA

C

🕒 PROGRAMAÇÃO



FREQUÊNCIA
1020
RÁDIO AM

📡 COBERTURA (ALCANCE EM QUILOMETROS)



CLASSE DA EMISSORA

B1

🕒 PROGRAMAÇÃO



FREQUÊNCIA
97.7
RÁDIO FM



IRAUCUBA

REGIÃO LITORAL OESTE/
VALE DO CURU



AMIZADE FM

AMIZADE RÁDIODIFUSÃO LTDA
FUNDAÇÃO: 12/01/2012
CNPJ: 47.006.174/0001-25

DADOS GERAIS

CEP: 62620-000 a 62629-999
Distância para Fortaleza: 155,52 km
Tempo de viagem: 1h52min
Localização: microrregião de Sobral
Municípios limítrofes: Canindé, Itapajé, Itapipoca, Miraíma, Santa Quitéria, Sobral e Tejuçuoca

HISTÓRIA

Aniversário: 20/5/1957
Gentílico: irauçubense
Toponímia: palavra originária do tupi, que significa "amizade"

GEOGRAFIA

Área: 1466,412 km²
Latitude: 3º 44' 50"
Longitude: 39º 47' 04"
Altitude: 152,5 m
Clima: tropical quente semiárido
Relevo: serras secas e sertões

ECONOMIA






PIB (2021): R\$ 220.294.000
PIB Agropecuária (2021): R\$ 21.074.000
PIB Indústria (2021): R\$ 14.546.000
PIB Serviços (2021): R\$ 65.103.000
PIB Serviços públicos (2021): R\$ 105.882.000
PIB Impostos, líquidos de subsídios, sobre produtos (2021): R\$ 13.689.000
PIB per capita (2020): R\$ 7.899,33




CULTURA




Meios de comunicação afiliados à Acert: Amizade FM
Tesouros Vivos: Mestre da Cultura 2007 – Mestre Vino (†)
Padroeiro: São Luiz Gonzaga
Equipamentos culturais: uma biblioteca




ADMINISTRAÇÃO PÚBLICA

Ranking ICGM (2022)*: 16º (de 60)
Site: www.iraucuba.ce.gov.br
Telefone: (88) 3635 1133
Prefeito(a): Patrícia Maria Santos Barreto (Patrícia Barreto)
Veredores: 11
Distritos: Boa Vista do Caxitoré, Irauçuba, Juá e Missi
CNPJ: 07.683.188/0001-69
*População de até 20 mil habitantes.

 Rua Pedro Domingues, 555, Irauçuba-CE
 (88) 3635-1244
 (88) 9 9683-9245
 amizadefm887@gmail.com
 www.amizadefm887.com.br

 DIRETOR: Moisés Muniz Lira
 (85) 9 8129-5677
 moisesmunizlira20@gmail.com

 COMERCIAL: Adriano Furtado
 (85) 9 9129-0450
 adriano_alves2@hotmail.com

 JORNALISMO: Adriano Furtado
 (85) 9 9129-0450
 adriano_alves2@hotmail.com

 ALCANCE: Irauçuba, Itapajé, Miraíma, Tejuçuoca e algumas regiões de Sobral (Caracará, Aracatiçú e Taperuaba).

COBERTURA (ALCANCE EM QUILOMETROS)



CLASSE DA EMISSORA

C

PROGRAMAÇÃO



FREQUÊNCIA

88.7
RÁDIO FM



ITAPAJÉ

REGIÃO LITORAL OESTE/
VALE DO CURU

DADOS GERAIS

CEP: 62600-000 a 62609-999
Distância para Fortaleza: 130,31 km
Tempo de viagem: 1h34min
Localização: microrregião de Uruburetama
Municípios limítrofes: Apuiarés, Irauçuba, Itapipoca, Pentecoste, Tejuçuoca, Umirim e Uruburetama

HISTÓRIA

Aniversário: 20/7/1859
Gentílico: itapajeense
Toponímia: palavra originária do tupi, que significa "frade de pedra"

GEOGRAFIA

Área: 432,188 km²
Latitude: 3º 41' 08"
Longitude: 39º 35' 08"
Altitude: 262,2 m
Clima: tropical quente semiárido
Relevo: serras secas, serras úmidas e sertões

ECONOMIA

PIB (2021): R\$ 594.581.000
PIB Agropecuária (2021): R\$ 62.630.000
PIB Indústria (2021): R\$ 82.239.000
PIB Serviços (2021): R\$ 199.604.000
PIB Serviços públicos (2021): R\$ 209.087.000
PIB Impostos, líquidos de subsídios, sobre produtos (2021): R\$ 41.021.000
PIB per capita (2020): R\$ 10.655,60

CULTURA

Meios de comunicação afiliados à Acert: Atitude FM e Rádio Guanacés
Patrimônio histórico: -
Tesouros Vivos:
Padroeiro: São Francisco de Assis
Equipamentos culturais: uma biblioteca, um teatro e dois pontos de cultura

ADMINISTRAÇÃO PÚBLICA

Ranking ICGM (2022)*: 59º (de 60)
Site: www.itapaje.ce.gov.br
Telefone: (85) 3346 1169
Prefeito(a): Nonatinho
Vereadores: 15
Distritos: Aguaiá, Baixa Grande, Cruz, Iratinga, Itapajé, Pitombeira, São Tomé, Serrote do Meio e Soledade
CNPJ: 07.683.956/0001-84
*População de até 20 mil habitantes.



ATITUDE FM

RÁDIO ATITUDE FM LTDA ME
FUNDAÇÃO: 21/07 2006
CNPJ: 06.263.187/0001-00

📍 Rua Quintino Cunha, 54, centro. Itapajé- Ce
☎ (85) 33461000
📠 (85) 992362812
@ comercialRádioatitudedefm@hotmail.com
🌐 www.fmatitude.com.br

👤 DIRETOR: Clesio Marques
☎ (85) 3346.6100
📠 (85) 991552841
@ clesio10marques@gmail.com

👤 DIRETOR COMERCIAL: Carol Vieira
☎ (85) 33461000
📠 (85) 991552841
@ comercialRádioatitudedefm@hotmail.com

👤 JORNALISMO: Clésio Marques
☎ (85) 3346-1000
📠 (85) 991552841
@ comercialRádioatitudedefm@hotmail.com

✚ ALCANCE: Itapajé, Irauçuba, Tejuçuoca, General Sampaio, Apuiarés, Paramoti, Pentecoste, Umirim, Uruburetama, Tururu, Trairi, Paraipaba, São Luis do Curu, Paracuru, São Gonçalo do Amarante, Sobral (Distritos de Aracatiaçu e Taperuaba)

COBERTURA (ALCANCE EM QUILOMÉTROS)



CLASSE DA EMISSORA

B1

PROGRAMAÇÃO



FREQUÊNCIA

96.9

RÁDIO FM



🏠 Av. Osmar Bastos, 1071, Centro , Itapajé-Ce
☎ (85)3346.2574
📞 (85) 99162.1147
@ kekpubli@hotmail.com
🌐 www.Rádioguanaces.com.br

👤 DIRETOR GERAL: Eliu Bastos Lira

👤 RESPONSÁVEL: Sávio Bastos Lira

👤 JORNALISMO: Tabosa Filho
☎ (85) 3346.1079
📞 (85) 99104.5447
📞 99153.8929
@ kekpubli@hotmail.com

📍 ALCANCE: Itapajé, Apuiarés, Uruburetama, Tejuçuoca, Trairi, Irauçuba, Umirim, Miraíma, São Luis do Curu, Itapipoca.

 **COBERTURA** (ALCANCE EM QUILOMETROS)



CLASSE DA EMISSORA

C

 **PROGRAMAÇÃO**



FREQUÊNCIA
1.470
RÁDIO AM

 **DADOS GERAIS**

CEP: 62500-001 a 62529-999
Distância para Fortaleza: 136,55 km
Tempo de viagem: 1h40min
Localização: microrregião de Itapipoca
Municípios limítrofes: Amontada, Irauçuba, Itapajé, Miraíma, Uruburetama, Trairi, Tururu e Oceano Atlântico

HISTÓRIA

Aniversário: 31/8/1915
Gentílico: itapipoquense
Toponímia: palavra originária do tupi, que significa "pedra rebentada"

GEOGRAFIA

Área: 1600,358 km²
Latitude: 3º 29' 40"
Longitude: 39º 34' 45"
Altitude: 108,7 m
Clima: tropical quente semiárido e tropical quente semiárido brando,
Relevo: planície litorânea, serras secas, serras úmidas, sertões e tabuleiros costeiros

ECONOMIA

PIB (2021): R\$ 1.784.007.000
PIB Agropecuária (2021): R\$ 99.881.000
PIB Indústria (2021): R\$ 262.471.000
PIB Serviços (2021): R\$ 724.250.000
PIB Serviços públicos (2021): R\$ 525.386.000
PIB Impostos, líquidos de subsídios, sobre produtos (2021): R\$ 172.018.000
PIB per capita (2020): R\$ 12.210,38

CULTURA

Meios de comunicação afiliados à Acert: Esperança FM, Líder FM e Rádio Uirapuru
Tesouros Vivos: Mestre da Cultura 2022 – Mestra Zilda Torres
Padroeiro: São Sebastião
Equipamentos culturais: uma biblioteca, dois teatros, um cinema e dois pontos de cultura

ADMINISTRAÇÃO PÚBLICA

Ranking ICGM (2022)*: 3º (de 8)
Site: www.itapipoca.ce.gov.br
Telefone: (88) 3631 5950
Prefeito(a): Felipe Souza Pinheiro (Felipe Pinheiro)
Vereadores: 19
Distritos: Arapari, Assunção, Baleia, Barrento, Bela Vista, Calugi, Cruxati, Deserto, Ipu Mazagão, Itapipoca, Lagoa das Mercês e Marinheiros
CNPJ: 07.623.077/0001-67
*População de até 20 mil habitantes.



RÁDIO UIRAPURU DE ITAÍPOCA

RÁDIO UIRAPURU DE ITAÍPOCA LTDA
FUNDACAO 09/05/1980
CNPJ: 12.338.646/0001-62



RÁDIO LÍDER

RAZÃO SOCIAL: RÁDIO LÍDER DE ITAÍPOCA LTDA
FUNDACAO 12/06/2004
CNPJ: 02.366.824/0001-05

📍 Av. Monsenhor Tabosa, 2514 – Bairro Madalenas - Itaipoca-CE
☎️ (88) 9 9962-6257 / 88-99993-1117 / 88 9 9694-8541
✉️ contatouirapurudeitapipoca@gmail.com
🌐 www.Rádiouirapurudeitapipoca.com.br

👤 DIRETOR: José Ivo Magalhães
☎️ (88) 9 9962-6257
✉️ contatouirapurudeitapipoca@gmail.com

👤 COMERCIAL: Marlene Rocha
☎️ (88) 9 9993-1117
✉️ contatouirapurudeitapipoca@gmail.com

👤 JORNALISMO: José Ivo Magalhães
☎️ (88) 99962-6257
✉️ contatouirapurudeitapipoca@gmail.com

📍 ALCANCE: Itaipoca, Acaraú, Itarema, Bela Cruz, Morrinhos, Santana do Acaraú, Amontada, Trairi, Paraipaba, Tururu, Umirim, Itapajé.

📍 Rua José Do Patrocinio, Nº 258 – Bairro: Boa Vista - Itaipoca-CE
☎️ (88) 3631-2005
☎️ (88) 99722-0440
☎️ (88) 99779-0410
✉️ Radioliderdeitapipoca@hotmail.com
🌐 www.fmliderdeitapipoca.com.br/

👤 DIRETOR: Marcio Greyck Moreira Sousa
☎️ (88) 3631-2005
☎️ (88) 99779-0410
✉️ Radioliderdeitapipoca@hotmail.com

📍 ALCANCE: Cruz, Acaraú, Itarema, Bela Cruz, Morrinhos, Santana do Acaraú, Amontada, Trairi, Paraipaba, Tururu, Umirim, Itapajé.

📶 COBERTURA (ALCANCE EM QUILOMETROS)



CLASSE DA EMISSORA
C1

🕒 PROGRAMAÇÃO



FREQUÊNCIA
570
RÁDIO FM

📶 COBERTURA (ALCANCE EM QUILOMETROS)



CLASSE DA EMISSORA
C1

🕒 PROGRAMAÇÃO



FREQUÊNCIA
103.1
RÁDIO FM



A moda autoral cearense, com destaque para o uso de rendas e bordados, fortalece o vínculo entre tradição e inovação.



ASSOCIAÇÃO CEARENSE
DE EMISSORAS DE
RÁDIO E TELEVISÃO



RÁDIO ESPERANÇA FM

FUNDAÇÃO PADRE ANTÔNIO
BEZERRA DE MENEZES
FUNDAÇÃO 13/05/2015
CNPJ: 23.728.603/0001-00

🏠 Av. Duque de Caxias, 413, Centro, Itapipoca-Ce
☎ (88) 2137.2623
📞 (88) 2137.2623
@ fmeseranca@hotmail.com

👤 DIRETOR PRESIDENTE: Dom Rosalvo Cordeiro de Lima
☎ (88) 2137.2623
@ fmesperanca106@gmail.com

👤 DIRETOR GERAL: Carolina Parente
☎ (88) 2137.2623
📞 (88) 2137.2623
@ fmesperanca106@gmail.com

👤 DIRETOR COMERCIAL: Carolina Parente
☎ (88) 2137.2623
📞 (88) 2137.2623
@ fmesperanca106@gmail.com

📍 ALCANCE: Itapipoca, Amontada, Miraíma, Itarema, Morrinhos, Cruz, Bela Cruz, Marco, Acaraú, Santana do Acaraú

📶 COBERTURA (ALCANCE EM QUILOMETROS)



CLASSE DA EMISSORA

C

🕒 PROGRAMAÇÃO



FREQUÊNCIA

106.1

RÁDIO FM



ITAREMA

REGIÃO LITORAL NORTE

DADOS GERAIS

CEP: 62590-000 a 62594-999
Distância para Fortaleza: 211,00 km
Tempo de viagem: 2h45min
Localização: microrregião do Litoral de Camocim e Acaraú
Municípios limítrofes: Acaraú, Amontada e Oceano Atlântico

HISTÓRIA

Aniversário: 5/2/1985
Gentílico: itaremense
Toponímia: palavra originária do tupi, que significa "pedra de cheiro agradável"

GEOGRAFIA

Área: 714,833 km²
Latitude: 2º 55' 19"
Longitude: 39º 54' 50"
Altitude: 20 m
Clima: tropical quente semiárido e tropical quente semiárido brando
Relevo: planície litorânea, planície ribeirinha, sertões e tabuleiros costeiros

ECONOMIA

PIB (2021): R\$ 766.786.000
PIB Agropecuária (2021): R\$ 77.678.000
PIB Indústria (2021): R\$ 305.283.000
PIB Serviços (2021): R\$ 157.933.000
PIB Serviços públicos (2021): R\$ 183.032.000
PIB Impostos, líquidos de subsídios, sobre produtos (2021): R\$ 42.860.000
PIB per capita (2020): R\$ 16.498,65

CULTURA

Meios de comunicação afiliados à Acert: Rádio Liberdade e Rádio Rio das Garças
Patrimônio histórico: Igreja de Nossa Senhora da Conceição de Almofada – tombamento federal
Tesouros Vivos: Mestre da Cultura 2008 – Mestre Cacique João Venâncio e Mestre Pajé Luís Caboclo
Padroeiro: Nossa Senhora de Fátima
Equipamentos culturais: um museu e dois pontos de cultura




ADMINISTRAÇÃO PÚBLICA

Ranking ICGM (2022)*: 50º (de 60)
Site: www.itarema.ce.gov.br
Telefone: (88) 3667 1133 / 3667 1340
Prefeito(a): Marcos Robério Ribeiro Monteiro Filho (Robério Filho)
Vereadores: 13
Distritos: Almofala, Carvoeiro e Itarema
CNPJ: 07.663.941/0001-54
*População de até 20 mil habitantes.



RÁDIO LIBERDADE DE ITAREMA

RÁDIO LIBERDADE DE ITAREMA LTDA
FUNDAÇÃO 06/01/1992
CNPJ: 34.994.418/0001-83

 Avenida Manoel Sales, 273, Itarema-CE
 (85) 9 9992-2565
 escritorio.rios@hotmail.com

 DIRETORA: Clara Linda Aguiar Rios
 (88) 3667-1200
 (88) 9 9988-9181
 escritorio.rios@hotmail.com

 COMERCIAL: Clara Linda Aguiar Rios
 (88) 3667-1200
 (88) 9 9988-9181

 ALCANCE: Itarema, Acaraú, Cruz, Bela Cruz, Marco, Morrinhos, Amontaa, Miraíma, Itapipoca, Jijoca de Jericoacoara

COBERTURA (ALCANCE EM QUILOMETROS)



CLASSE DA EMISSORA

C

PROGRAMAÇÃO



FREQUÊNCIA

93.7

RÁDIO FM



JAGUARIBE

REGIÃO VALE DO JAGUARIBE



FM RIO JAGUARIBE

RÁDIO PARAÍSO DE CAMOCIM LTDA
FUNDAÇÃO 11/02/2002
CNPJ: 01.890.341/0001-42

DADOS GERAIS

CEP: 63475-000 a 63479-999
Distância para Fortaleza: 312,38 km
Tempo de viagem: 3h58min
Localização: microrregião do Médio Jaguaribe
Municípios limítrofes: Icó, Iracema, Jaguaretama, Jaguaribara, Orós, Pereiro, Quixelô e Solonópole

HISTÓRIA

Aniversário: 8/11/1864
Gentílico: jaguaribano
Toponímia: palavra originária do tupi, que significa "rio das onças"

GEOGRAFIA

Área: 1877,062 km²
Latitude: 5° 53' 15"
Longitude: 38° 37' 19"
Altitude: 119,1 m
Clima: tropical quente semiárido e tropical quente semiárido brando
Relevo: planície ribeirinha, serras secas e sertões

ECONOMIA

PIB (2021): R\$ 561.175.000
PIB Agropecuária (2021): R\$ 89.542.000
PIB Indústria (2021): R\$ 52.360.000
PIB Serviços (2021): R\$ 215.448.000
PIB Serviços públicos (2021): R\$ 155.035.000
PIB Impostos, líquidos de subsídios, sobre produtos (2021): R\$ 48.790.000
PIB per capita (2020): R\$ 16.054,82

CULTURA

Meios de comunicação afiliados à Acert: FM Rio Jaguaribe 104,5 MHz
Padroeiro: Nossa Senhora das Candeias
Equipamentos culturais: uma biblioteca, um museu e um ponto de cultura

ADMINISTRAÇÃO PÚBLICA

Ranking ICGM (2022)*: 3° (de 60)
Site: www.jaguaribe.ce.gov.br
Telefone: (88) 3522 1770
Prefeito(a): Alexandre Gomes Diogenes (Alexandre Diogenes)
Vereadores: 13
Distritos: Aquinópolis, Feiticeiro, Jaguaribe, Mapuá e Nova Floresta
CNPJ: 07.443.708/0001-66
*População de até 20 mil habitantes.

📍 Rua Capitão Afrodísio Diógenes 491 – Centro, Jaguaribe-CE
☎ (85) 9 9932-0000
@ contato@fmriojaguaribe.com.br
🌐 www.fmriojaguaribe.com.br/inicio/index.php

👤 DIRETOR GERAL: Paulo Wagner de Freitas Teixeira Guedes
☎ (85) 9 9932-0000
@ paulinhoguedes@hotmail.com

👤 COMERCIAL: Vanerei Lemos
☎ (88) 9 9960-4850
@ vanerei104@hotmail.com

📶 ALCANCE: Jaguaribe, Pereiro, Jaguaribara, Jaguaretama, (alcance também via internet).

COBERTURA (ALCANCE EM QUILOMETROS)



CLASSE DA EMISSORA

C

PROGRAMAÇÃO



FREQUÊNCIA
104.5
RÁDIO FM

JAGUARUANA aponta para um futuro com mais trabalho e investimentos na educação.

Nacionalmente reconhecida por duas grandes vocações produtivas: a confecção de redes de dormir e do camarão em cativeiro, o município de Jaguaruana (distante 180km de Fortaleza) vive uma nova onda de investimentos públicos. Desde 2021, a Prefeitura de Jaguaruana fez surgir a maior onda de apoio e desenvolvimento da educação e qualificação de crianças, jovens e adultos.

Das 22 unidades municipais de ensino público, mais da metade delas já foram modernizadas com amplas reformas e até reconstruções após mais de quatro décadas. “Nossa compreensão é a de que nossos estudantes merecem total apoio na hora de aprender. Isso se dá por um ambiente digno e acolhedor. O futuro está nas salas de aulas e não haveria investimento melhor para evoluirmos nossa cidade do que não apostarmos em educação de qualidade, destaca o prefeito Elias do Sargento.”

Para além dos prédios, o resultado: em 2023, o município alcançou a marca de 10 escolas com a nota máxima da avaliação do Sistema Permanente de Avaliação da Educação Básica do Ceará (SPAEEC). A conquista é um marco na história da Terra da Rede.

Mais parcerias. Mais avanços.

O diálogo com as esferas federal e estadual também garantiram que novos investimentos em educação chegassem ao município. Nos próximos meses o Governo do Ceará implantará uma escola de tempo integral e um Centro de Educação Infantil (CEI), a creche da Volta. Em outra frente, com apoio da Assembleia Legislativa do Ceará, jovens contam com aulas gratuitas do Programa Alcance, em preparação ao acesso ao ensino superior.

Já da esfera federal, Jaguaruana celebrou, no ano passado, a inclusão da nova sede da Escola Gerardo Correia Lima no programa de retomada de obras inacabadas e paralisadas da educação básico do governo federal.

“Nossa expectativa é muito positiva para a conclusão deste projeto aguardado com tanto entusiasmo. Este é resultado um grandioso trabalho de diálogo junto ao Fundo Nacional de Desenvolvimento da Educação (FNDE) para garantir que esta conquista saísse do papel”, explica o prefeito Elias. A nova unidade contará com 12 salas totalmente climatizadas, em uma área ampla no bairro da Caatinguinha.

E os investimentos não param por aí. Com o Novo PAC, o executivo federal também construirá outro CEI, no bairro do Alto, para nossas crianças na modalidade educação em tempo integral.

Mais Trabalho. Mais Futuro.

Avanços e muitas conquistas já podem ser sentidos no município. Da cidade ao interior, as ações públicas chegaram mais próximas dos cidadãos. Foi assim com equipes de saúde e unidades perto das pessoas; o anúncio de novas duas Unidades Básicas de Saúde (UBSs); incentivos culturais e de turismo, como o projeto do novo Polo do Rio Serafim; recuperação de estradas; acesso a água encanada na zona rural; apoio social e até qualificação profissional.

Jaguaruana ganhou ainda investimentos até da iniciativa privada. Isto porque o sol brilha o ano todo, ambiente favorável à chegada de empresas de energia solar e de agroindústria. Não à toa a Terra da Rede também conta com o maior plantio de acerola orgânica do país. É assim que a cidade tem estimulado a preparação de jovens e adultos para o mercado profissional.

Com apoio do SENAC, o executivo municipal criou o programa Programa Transformando Líderes, com cursos técnicos gratuitos. Com este cenário, a cidade ganhou a Sala do Empreendedor, ampliando espaços de incentivo ao trabalho.

Jaguaruana hoje aposta que o amanhã está na educação e no apoio para que seu povo tenha mais trabalho, na construção de mais futuro.





JAGUARUANA

LITORAL LESTE



RÁDIO UNIÃO FM

UNIÃO FM - JAGUARUANA

FUNDAÇÃO 05/01/2007

DADOS GERAIS

CEP: 62823-000 a 62839-999

Distância para Fortaleza: 185,99 km

Tempo de viagem: 2h25min

Localização: microrregião do Baixo Jaguaribe

Municípios limítrofes: Aracati, Itaiçaba, Palhano, Quixeré, Russas (e estado do Rio Grande do Norte)

HISTÓRIA

Aniversário: 11/9/1890

Gentílico: jaguaruanense

Toponímia: "jaguar" significa "onça"; "e" significa "água"; "be" ou "pe" significa "no", ou seja, "no rio da onça"

GEOGRAFIA

Área: 854,362 km²

Latitude: 4° 50' 14"

Longitude: 37° 46' 55"

Altitude: 20 m

Clima: tropical quente semiárido e tropical quente semiárido brando

Relevo: Chapada do Apodi, planície ribeirinha, sertões, tabuleiros costeiros e tabuleiros interiores

ECONOMIA

PIB (2021): R\$ 566.961.000

PIB Agropecuária (2021): R\$ 86.794.000

PIB Indústria (2021): R\$ 120.924.000

PIB Serviços (2021): R\$ 141.165.000

PIB Serviços públicos (2021): R\$ 151.554.000

PIB Impostos, líquidos de subsídios, sobre produtos (2021): R\$ 66.524.000

PIB per capita (2020): R\$ 14.165,41

CULTURA

Meios de comunicação afiliados à Acert: União FM

Patrimônio histórico: -

Tesouros Vivos:

Padroeiro: Senhora Sant'Ana

Equipamentos culturais: uma biblioteca e um ponto de cultura

ADMINISTRAÇÃO PÚBLICA

Ranking ICGM (2022)*: 57° (de 60)

Site: www.jaguaruana.ce.gov.br

Telefone: (88) 3418 1288

Prefeito(a): José Elias de Oliveira (Elias do Sargento)

Vereadores: 13

Distritos: Borges, Figueiredo, Giqui, Jaguaruana, Jurema,

Santa Luzia, São José do Lagamar e Saquinho

CNPJ: 07.615.750/0001-17

*População de até 20 mil habitantes.

📍 Av. Dr. Antônio da Rocha Freitas, 1232 - Jaguaruana - CE

☎️ (88) 99238.0438

@ comercial@uniaofm.Rádio.br

📶 uniaofm.Rádio.br

👤 DIRETOR: Sandoval Braga Jr

☎️ (88) 99223-8187

@ sandovalbraga@uniaofm.Rádio.br

👤 COMERCIAL: Vanessa Braga Mendonça

☎️ (88) 99238-0438

@ comercial@uniaofm.Rádio.br

👤 JORNALISMO: Francisco Inaldo de Lima

☎️ (88) 99238-0472

@ jornalismo@uniaofm.Rádio.br

👤 REPRESENTANTE COMERCIAL: Sandoval Braga Jr

@ sandovalbraga@uniaofm.Rádio.br

☎️ (88) 99223-8187

✚️ ALCANCE: Jaguaruana – Russas – Quixeré – Limoeiro do Norte – Palhano – Itaiçaba – Aracati – Fortim e Barauna no RN.

COBERTURA (ALCANCE EM QUILOMETROS)



CLASSE DA EMISSORA

C

PROGRAMAÇÃO



FREQUÊNCIA

96.5

RÁDIO FM



JARDIM REGIÃO CENTRO SUL

DADOS GERAIS

CEP: 63290-000 a 63299-999
Distância para Fortaleza: 585,04 km
Tempo de viagem: 7h03min
Localização: microrregião do Cariri
Municípios limítrofes: Barbalha, Jati, Missão Velha, Penaforte, Porteiras (e estado de Pernambuco)

HISTÓRIA

Aniversário: 3/1/1816
Gentílico: jardimense
Toponímia: oriundo do rio de mesmo nome, formado exatamente pelo encontro de dois pequenos rios, o Gravatá e o Boca da Mata

GEOGRAFIA

Área: 544,98 km²
Latitude: 7° 35' 05"
Longitude: 39° 16' 52"
Altitude: 652 m
Clima: tropical quente semiárido brando e tropical quente subúmido
Relevo: Chapada do Araripe e sertões

ECONOMIA

PIB (2021): R\$ 294.154.000
PIB Agropecuária (2021): R\$ 67.180.000
PIB Indústria (2021): R\$ 10.125.000
PIB Serviços (2021): R\$ 75.399.000
PIB Serviços públicos (2021): R\$ 128.953.000
PIB Impostos, líquidos de subsídios, sobre produtos (2021): R\$ 12.497.000
PIB per capita (2020): R\$ 9.576,90

CULTURA

Meios de comunicação afiliados à Acert: Rádio Jardim FM
Patrimônio histórico: -
Tesouros Vivos:
Padroeiro: Santo Antônio
Equipamentos culturais: uma biblioteca, um museu e um ponto de cultura




ADMINISTRAÇÃO PÚBLICA

Ranking ICGM (2022)*: 32° (de 60)
Site: www.jardim.ce.gov.br
Telefone: (88) 3555 1295
Prefeito(a): Anizario Jorge Costa (Dr. Anizario Costa)
Vereadores: 11
Distritos: Corrente, Fazenda Nova, Jardim, Jardimirim e Taquari
CNPJ: 07.391.006/0001-86
*População de até 20 mil habitantes.










JARDIM FM

RÁDIO JARDIM FM LTDA
FUNDAÇÃO: 02 DE ABRIL DE 2005
CNPJ: 01.889.569/0001-12

 (88) 3555-1470 / 88 35551506
 (88) 99810-8097
 [Rádiojardimfm@hotmail.com](mailto:Radiojardimfm@hotmail.com)

 DIRETORA GERAL: Ana Hérika
 (88) 99659-1219

 DIRETORA COMERCIAL: Camila Duate Damasceno Primo
 (88) 3555-1470
 (88) 99810-8097
 Canuka.damasceno@hotmail.com

 JORNALISMO: Aldemir Inácio Tavares
 (88) 98119-3990
 aldemirinacioshow@yahoo.com.br

 ALCANCE: Jardim, Penaforte, Brejo Santo, Cedro, Salgeiro (PE), Serrita (PE), Verdejante (PE)

COBERTURA (ALCANCE EM QUILOMETROS)



CLASSE DA EMISSORA

B1

PROGRAMAÇÃO



FREQUÊNCIA
104.1
RÁDIO FM



JUAZEIRO DO NORTE

REGIÃO SUL



RÁDIO PROGRESSO

RÁDIO PROGRESSO DE JUAZEIRO
LTDA-ME
FUNDAÇÃO 18/03/2016
07.577.299/0001-90

DADOS GERAIS

CEP: 63000-001 a 63089-999
Distância para Fortaleza: 527,57 km
Tempo de viagem: 6h27min
Localização: microrregião do Cariri
Municípios limítrofes: Barbalha, Cariri, Crato e Missão Velha

HISTÓRIA

Aniversário: 22/7/1911
Gentílico: juazeirense
Toponímia: palavra tupi-portuguesa: "jua" ou "iu-ã e" significa "fruto do espinho" (em virtude da grande quantidade de espinhos que defendem os ramos da árvore), mais o sufixo "eiro"

GEOGRAFIA

Área: 258,788 km²
Latitude: 7° 12' 23"
Longitude: 39° 19' 01"
Altitude: 377,3 m
Clima: tropical quente semiárido e tropical quente semiárido brando
Relevo: sertões

ECONOMIA

PIB (2021): R\$ 5.114.793.000
PIB Agropecuária (2021): R\$ 31.925.000
PIB Indústria (2021): R\$ 423.899.000
PIB Serviços (2021): R\$ 2.988.186.000
PIB Serviços públicos (2021): R\$ 1.048.872.000
PIB Impostos, líquidos de subsídios, sobre produtos (2021): R\$ 621.911.000
PIB per capita (2020): R\$ 17.354,57

CULTURA

Meios de comunicação afiliados à Acert: FM Progresso 105,1, Rádio Padre Cícero, Rádio Sucesso do Cariri FM 91,9, Rádio Tempo FM, Rádio Vale FM, TV Verde Vale e TV Verdes Mares Cariri
Padroeiro: Nossa Senhora das Dores
Equipamentos culturais: uma biblioteca, dois teatros, um cinema e quatorze pontos de cultura

ADMINISTRAÇÃO PÚBLICA

Ranking ICGM (2022)*: 8° (de 8)
Site: www.juazeironorte.ce.gov.br
Telefone: (88) 3566 1052
Prefeito(a): Glêdson Lima Bezerra (Glêdson Bezerra)
Vereadores: 21
Distritos: Juazeiro do Norte, Marrocos e Padre Cícero
CNPJ: 07.974.082/0001-14
*População de até 20 mil habitantes.

📍 Rua José Andrade de Lavor N° 2248-A, Juazeiro do Norte - CE
☎️ (88) 3511-2404
📠 (88) 98106-4810
✉️ fmprogresso979@gmail.com / Radioprogressoam@terra.com.br
🌐 progressofm105.com.br

👤 DIRETOR: Antônio Firmino
RESPONSÁVEL: MÔNICA ESMERALDO HENRIQUE FIRMINO
☎️ (88) 3511-2404
☎️ (88) 99925-5260
✉️ monica.esmeraldo@hotmail.com

👤 COMERCIAL: Edna Bezerra Campos
☎️ (88) 3511-2404
☎️ (88) 99702-9051
✉️ ednacampos19@hotmail.com

👤 JORNALISMO: João Hilário
☎️ (88) 3512-3288
👤 Murilo Siqueira
☎️ (88) 99612-8558

✝️ ALCANCE: Abaiara, Auiaba, Altaneira, Barbalha, Barro, Brejo Santo, Carriçu, Crato, Farias Brito, Granjeiro.

COBERTURA (ALCANCE EM QUILOMETROS)



CLASSE DA EMISSORA

B1

PROGRAMAÇÃO



FREQUÊNCIA

105.1

RÁDIO FM



RÁDIO VALE FM

RÁDIO VALE DO CARIRI LTDA.
FUNDACAO 20/07/1984
CNPJ: 05.466.271/0001-50



FM PADRE CÍCERO

FUNDAÇÃO EDUCATIVA SALESIANA
PADRE CÍCERO
FUNDACAO 24/03/2004
CNPJ: 02.057.089/0001-32

📍 Rua Monsenhor Esmeraldo, 408 - Juazeiro do Norte - CE
☎️ (88) 3566.9999
📠 (88) 98819.9999
@ valefm99@gmail.com

👤 PRESIDENTE: Mauro Macêdo
☎️ (88) 3566.9999
@ valefm99@gmail.com

👤 DIRETOR: Jota Rodrigues
☎️ (88) 3566.9999
📠 (88) 99215-7020
@ valefm99@gmail.com

👤 COMERCIAL: Marco Valério
☎️ (88) 3566.9999
📠 (88) 99955.2160
@ marcovalefm@gmail.com

👤 JORNALISMO: Demontier Tenório
☎️ (88) 3566.9999
📠 (88) 98819-9999
@ demontiertenorio@bol.com.br

📍 ALCANCE: Juazeiro do Norte, Crato, Barbalha, Missão Velha, Caririçu, Farias Brito, Milagres, Abaiara, Grangeiro, Várzea Alegre.

📍 Rua Padre Cícero, 1391 - Salesianos - Juazeiro do Norte
☎️ (88) 3512-2000
📠 (88) 998193 - 3963
@ admfmpadrecicero@gmail.com
🌐 www.fmpadrecicero.com.br/site/

👤 DIRETOR: Fábio Luciano de Souza Nascimento
☎️ (11) 96786-6582
@ admfmpadrecicero@gmail.com

👤 GERENTE ADMINISTRATIVO: Francisco Freitas do Nascimento
☎️ (88) 98824-2503
@ admfmpadrecicero@gmail.com

👤 PROGRAMAÇÃO: Paulo Sergio Nascimento Gomes
☎️ (88) 99858-1862
@ fmpadreciceroprogramacao@gmail.com

👤 JORNALISMO: Thaís Maria Cândido Duarte
☎️ (88) 9927-0291
@ comunicacaofmpadrecicero@gmail.com

📍 ALCANCE: Juazeiro do norte, Crato, Barbalha, Missão Velha, Caririçu, Jardim, Santana do Cariri, Farias Brito, Nova Olinda.

📶 COBERTURA (ALCANCE EM QUILOMETROS)



CLASSE DA EMISSORA

B1

🕒 PROGRAMAÇÃO



FREQUÊNCIA
99.9
RÁDIO FM

📶 COBERTURA (ALCANCE EM QUILOMETROS)



CLASSE DA EMISSORA

A4

🕒 PROGRAMAÇÃO



FREQUÊNCIA
104.5
RÁDIO FM



RÁDIO TEMPO FM

RÁDIO TEMPO FM LTDA
FUNDAÇÃO: 21/04/1984
CNPJ: 07.179.294/0001-00



RÁDIO IRACEMA DO CARIRI FM 91.9

REDE ABOLIÇÃO DE RÁDIO LTDA
DATA DE FUNDAÇÃO: 15/11/1951
CNPJ:07.333.990/0001-29

📍 Av. Radialista Coelho Alves 02, Juazeiro do Norte-CE
☎️ (88) 3572-2848
@ tempofm101@hotmail.com
🌐 Rádiotempofm.com.br

👤 PRESIDENTE: Edilson Lopes de Oliveira
☎️ (88) 3572-2207
@ edilsondatempofm@gmail.com

👤 DIRETOR: Joseval Medeiros
☎️ (88) 3572-2848
☎️ (88) 99927-6683
@ vavalmedeiros@gmail.com

👤 COMERCIAL: Claudia Medeiros
☎️ (88) 3572-2207
☎️ (88) 99927-6684
@ claudinhabilhante@hotmail.com

👤 JORNALISMO: Francisco Fabiano
☎️ (88) 3572-2848
☎️ (88) 99966-9425
@ tempofm101@hotmail.com

✚ ALCANCE: Juazeiro, Crato, Barbalha, Missao Velha, Caririçu, Milagres, Mauriti, Nova Olinda, Farias Brito, Várzea Alagre, Cedro, Lavras da Mangabeira, Brejo Santo, Mauriti, Icó, Potengi, Araripe, Assaré.

📍 Rua do Cruzeiro, 690- Centro – CEP: 63.010-212
☎️ (88) 21571191
@ figueiredo.correia1@gmail.com
WWW.IRACEMAFM91.COM.BR

PRESIDENTE: Fco José Vieira de Figueiredo Correia
☎️ (62) 99240-2317
☎️ (62) 98433-3586
@ figueiredo.correia1@gmail.com

DIRETOR: JOSÉ NATANIEL DE ALCANTARA TAVARES
☎️ (88) 98818-9334
@ oeperaciracemafm91.9@gmail.com

COMERCIAL: NATAN TAVARES DE PEDRO YALEY
☎️ (88) 98818-9334
@ finaneirofm919@gmail.com

✚ ALCANCE: Juazeiro do Norte, Crato, Barbalha, Caririçu, Barros, Milagres, Nova Olinda, Lavras da Mangabeira, Granjeiro e Santana do Cariri.

📶 COBERTURA (ALCANCE EM QUILOMETROS)



CLASSE DA EMISSORA

B1

🕒 PROGRAMAÇÃO



FREQUÊNCIA
101.5
RÁDIO FM

📶 COBERTURA (ALCANCE EM QUILOMETROS)



CLASSE DA EMISSORA

A1

🕒 PROGRAMAÇÃO



FREQUÊNCIA
91.9
RÁDIO FM



TV VERDES MARES CARIRI

TV NORTE DO CEARÁ LTDA.
FUNDAÇÃO: 16/04/2009
CNPJ: 02.399.894/0001-40



TV VERDE VALE

FUNDAÇÃO 15 DE AGOSTO
FUNDAÇÃO: 24/03/2006
CNPJ: 06.749.188/0001-51

🏠 Av. Padre Cícero, 505, São José, Juazeiro do Norte-Ce
☎ (88) 3572-4200
🌐 redeglobo.globo.com/verdesmares

👤 SUPERINTENDENTE: Ruy do Ceará Filho
☎ (85) 3266-9621
@ ruy.Ceará@svm.com.br

👤 DIRETOR PROGRAMAÇÃO: Fábio Ambrósio
☎ (85) 3266-9621
@ fabio.ambrosio@svm.com.br

👤 COMERCIAL
☎ (85) 3266-9621
@ comercial@svm.com.br

👤 DIRETOR DE JORNALISMO: Gustavo Bortoli
☎ (85) 3266-9870
@ gustavo.bortoli@svm.com.br

📍 ALCANCE: Juazeiro do Norte, Missão Velha, Crato, Barbalha, Abaiara, Farias Brito, Granjeiro, Massapê, Porteiras, Milagres.

🏠 Rua Monsenhor Lima,227 – Salesianos – Juazeiro do Norte –CE
- CEP: 63050-050

☎ (88) 3511-2146
📞 (88) 99967-2922
@ tvverdevale_diretoria@hotmail.com
🌐 tvverdevale.com.br

👤 DIRETOR:Francisco Leite de Oliveira Filho
📞 (88) 99921-6131
@ tvverdevale_diretoria@hotmail.com

📍 ALCANCE: Juazeiro do Norte, Crato, Barbalha, Missão Velha, Caririáçu, Farias Brito, Milagres, Abaiara, Grangeiro, Várzea Alegre.

📡 COBERTURA (ALCANCE EM QUILOMETROS)



CLASSE DA EMISSORA

E

🕒 PROGRAMAÇÃO



FREQUÊNCIA

33

CANAL TV

📡 COBERTURA (ALCANCE EM QUILOMETROS)



CLASSE DA EMISSORA

E

🕒 PROGRAMAÇÃO



CANAL

46

CANAL DIGITAL



JUCÁS

REGIÃO CENTRO SUL



RÁDIO JUCÁS FM

FUNDAÇÃO PADRE JOÃO STICKER
FUNDAÇÃO: 20/01/2006
CNPJ: 02.070.270/0001-02

DADOS GERAIS

CEP: 63580-000 a 63589-999
Distância para Fortaleza: 421,32 km
Tempo de viagem: 5h16min
Localização: microrregião de Várzea Alegre
Municípios limítrofes: Acopiara, Cariús, Iguatu, Saboeiro e Tarrafas

HISTÓRIA

Aniversário: 17/10/1823
Gentílico: jucaense
Toponímia: originou-se do nome de uma tribo tapuia dos jucás; indígenas que primitivamente habitavam, especialmente, na bacia do rio dos Jucás

GEOGRAFIA

Área: 940,336 km²
Latitude: 6° 31' 19"
Longitude: 39° 31' 31"
Altitude: 247 m
Clima: tropical quente semiárido
Relevo: serras secas e sertões

ECONOMIA

PIB (2021): R\$ 319.373.000
PIB Agropecuária (2021): R\$ 54.654.000
PIB Indústria (2021): R\$ 31.507.000
PIB Serviços (2021): R\$ 97.526.000
PIB Serviços públicos (2021): R\$ 114.276.000
PIB Impostos, líquidos de subsídios, sobre produtos (2021): R\$ 21.412.000
PIB per capita (2020): R\$ 11.072,76

CULTURA

Meios de comunicação afiliados à Acert: Rádio Jucás FM
Padroeiro: Nossa Senhora do Carmo
Equipamentos culturais: uma biblioteca

ADMINISTRAÇÃO PÚBLICA

Ranking ICGM (2022)*: 21° (de 60)
Site: www.jucas.ce.gov.br
Telefone: (88) 3517 1410
Prefeito(a): Jose Edsonriva Souza Cunha (Edsonriva)
Vereadores: 11
Distritos: Baixio da Donana, Canafistula, Jucás, Mel, Poço Grande e São Pedro do Norte
CNPJ: 07.541.279/0001-60
*População de até 20 mil habitantes.

🏠 Rua Gruta Padre Cícero S/N, Planalto, Jucás-CE
☎️ (88) 99973-7690
✉️ jucasfm@hotmail.com
🌐 www.jucasfm.com

👤 DIRETOR: Francisco Waldeney Rolim
☎️ (85) 99981-7722
✉️ fwaldeneyrolim@hotmail.com

👤 COMERCIAL: Maria Elizete Vieira de Oliveira
☎️ (88) 99600-4124
✉️ contatosjucasfm@gmail.com

👤 JORNALISMO: Igor Barbosa Leite
☎️ (88) 99729-7220
✉️ igorleitejucas@gmail.com

📍 ALCANCE: Jucás, Iguatu, Cariús, Tarrafas, Passaré, Saboeiro, Acopiara, Quixelô, Várzea Alegre, Cedro

📶 COBERTURA (ALCANCE EM QUILOMETROS)



CLASSE DA EMISSORA

A4

🕒 PROGRAMAÇÃO



FREQUÊNCIA

93.7

RÁDIO FM



LAVRAS DA MANGABEIRA

REGIÃO CENTRO-SUL

DADOS GERAIS

CEP: 63300-000 a 63309-999
Distância para Fortaleza: 440,59 km
Tempo de viagem: 5h27min
Localização: microrregião de Lavras da Mangabeira
Municípios limítrofes: Aurora, Baixio, Caririáçu, Cedro, Granjeiro, Icó, Ipaumirim, Umari e Várzea Alegre

HISTÓRIA

Aniversário: 20/8/1884
Gentílico: lavrense
Toponímia: nome composto de lavras, proveniente da exploração do ouro, e de mangabeira, proveniente da denominação do local onde ocorreria a exploração mineral

GEOGRAFIA

Área: 945,263 km²
Latitude: 6° 45' 12"
Longitude: 38° 57' 52"
Altitude: 239 m
Clima: tropical quente semiárido

ECONOMIA


PIB (2021): R\$ 343.304.000
PIB Agropecuária (2021): R\$ 89.546.000
PIB Indústria (2021): R\$ 13.624.000
PIB Serviços (2021): R\$ 95.604.000
PIB Serviços públicos (2021): R\$ 129.650.000
PIB Impostos, líquidos de subsídios, sobre produtos (2021): R\$ 14.880.000
PIB per capita (2020): R\$ 9.065,59

CULTURA

Meios de comunicação afiliados à Acert: Vale do Salgado
Padroeiro: São Vicente Ferrer
Equipamentos culturais: uma biblioteca, um museu e um ponto de cultura

ADMINISTRAÇÃO PÚBLICA

Ranking ICGM (2022)*: 45° (de 60)
Site: www.lavrasdamangabeira.ce.gov.br
Telefone: (88) 3536 1600
Prefeito(a): Ronaldo Pedrosa Lima (Ronaldo da Madeireira)
Vereadores: 13
Distritos: Amaniutuba, Arrojado, Iborepi, Lavras da Mangabeira, Mangabeira e Quitaiús
CNPJ: 07.609.621/0001-16
*População de até 20 mil habitantes.



RÁDIO RVS FM

RÁDIO VALE DO SALGADO LTDA
FUNDAÇÃO: 30/06/1979
CNPJ: 06.975.486/0001-60

📍 Rua Hilda Augusto, 201 – Centro, Lavras da Mangabeira-CE
☎️ (88) 99260-4426
📠 (88) 99771-8568
📞 (88) 99350-4203
@ rvsfm@hotmail.com
🌐 www.rvsfm.com.br

👤 DIRETOR GERAL E COMERCIAL: Francisco Vasconcelos de Arruda Junior
☎️ (88) 99260-4426
📠 (88) 99260-4426
@ arruda-junior@live.com

👤 JORNALISMO: Francisco Vasconcelos de Arruda Junior
☎️ (88) 99260-4426
@ arruda-junior@live.com

✝️ ALCANCE: Lavras da Mangabeira, Aurora, Cedro, Barro, Missão Velha, Milagres, Mauriti, Abaiara, Brejo Santo, Ipaumirim, Baixio, Umari, Icó, Orós, Iguatu, Granjeiro, Várzea Alegre, Farias Brito, Santana do Cariri, Caririáçu, Juazeiro do Norte, Crato, Barbalha, Cachoeira dos Índios-PB, Cajazeiras-PB, Sousa-PB, São João do Rio do Peixe-PB, São José de Piranhas-PB, Uiraúna-PB

COBERTURA (ALCANCE EM QUILOMETROS)



CLASSE DA EMISSORA

A-1

PROGRAMAÇÃO



FREQUÊNCIA

95.7

RÁDIO FM



LIMOEIRO DO NORTE

VALE DO JAGUARIBE



JANGADEIRO FM 100.1
LIMOEIRO

RÁDIO FM IGUATU LTDA
02.396.921/0002-21

DADOS GERAIS

CEP: 62930-000 a 62939-999
Distância para Fortaleza: 198,88 km
Tempo de viagem: 2h43min
Localização: microrregião do Baixo Jaguaribe
Municípios limítrofes: Morada Nova, Quixerê, Russas, São João do Jaguaribe, Tabuleiro do Norte (e estado do Rio Grande do Norte)

HISTÓRIA

Aniversário: 30/8/1897
Gentílico: limoeirense
Toponímia: proveniente da grande quantidade dessa árvore na região

GEOGRAFIA

Área: 744,525 km²
Latitude: 5° 08' 39"
Longitude: 38° 05' 45"
Altitude: 30,2 m
Clima: tropical quente semiárido
Relevo: Chapada do Apodi, planície ribeirinha, sertões e tabuleiros interiores

ECONOMIA





PIB (2021): R\$ 1.423.366.000
PIB Agropecuária (2021): R\$ 329.454.000
PIB Indústria (2021): R\$ 150.059.000
PIB Serviços (2021): R\$ 524.692.000
PIB Serviços públicos (2021): R\$ 250.412.000
PIB Impostos, líquidos de subsídios, sobre produtos (2021): R\$ 168.749.000
PIB per capita (2020): R\$ 20.414,96




CULTURA





Meios de comunicação afiliados à Acert: Rádio FM Limoeiro do Norte, Rádio Vale do Jaguaribe, RD Educadora Jaguaribana e Regional FM 90,3
Tesouros Vivos: Mestre da Cultura 2004 – Mestra Lúcia Pequeno; Mestre da Cultura 2005 – Mestre Chico Padroeiro; Nossa Senhora da Conceição
Equipamentos culturais: uma biblioteca, quatro teatros, um cinema e um ponto de cultura

ADMINISTRAÇÃO PÚBLICA





Ranking ICGM (2022)*: 13° (de 29)
Site: www.limoeirodonorte.ce.gov.br
Telefone: (88) 3423 1165
Prefeito(a): José Maria de Oliveira Lucena (Dr. Zé Maria) (ficou licenciado até abril de 2024)
Vereadores: 15
Distritos: Bixopá e Limoeiro do Norte
CNPJ: 07.891.674/0001-72
*População de até 20 mil habitantes.


 Rua Francisco Felício Filho, 1567, Bairro Socorro,
CEP: 62.930-000 - Limoeiro do Norte
 (88) 99931-0584
 Juridico@Jangadeiro.com.br
 www.jangadeiro.com.br

 DIRETOR EXECUTIVO: Milton Turolla
 (85) 3466-2005
 diretoria@jangadeiro.com.br

 GERENTE DE NEGÓCIOS NACIONAL: Gustavo Fernandes
 (85) 3466-2073
 (85) 98846.4903
 gustavo.fernandes@jangadeiro.com.br

 GERENTE DE NEGÓCIOS LOCAL: Luciana Castro
 (85) 33466-2020 |  (85) 99935-4044
 luciana@jangadeiro.com.br

 JORNALISMO: Isabela Martin
 (85) 3466.2060
 (85) 99904-5290
 isabela.martin@jangadeiro.com.br

 ALCANCE: Limoeiro do Norte, Palhano, Itaiçaba, Jaguaruana, Russas, Morada Nova, Ibicuitinga, Quierê, Tabuleiro do Norte, Sã João do Jaguaribe, Alto Santo e Jaguaribara.

COBERTURA (ALCANCE EM QUILOMETROS)



CLASSE DA EMISSORA

B2

PROGRAMAÇÃO



FREQUÊNCIA
100.1
RÁDIO FM



RÁDIO VALE FM 103,3

SOCIEDADE RÁDIO VALE DO JAGUARIBE LTDA
06/12/1955
07.623.838/0001-80

📍 Rua Luiz Vicente Ferreira Lima, 222 - Pitombeira, Limoeiro do Norte-CE

☎ (88) 3423-2440

☎ (88) 99318-3862

☎ (88) 3423-2440

@ Rádiovale1260@Gmail.com

🌐 www.valefm103.com.br

👤 DIRETOR: Germano Almeida

☎ (88) 3423-2440

☎ (88) 99928-6291

@ evanildolideranca106@hotmail.com

👤 COMERCIAL: Evanildo Queiroz

☎ (88) 3423-2440

@ Rádiovale1260@gmail.com

👤 JORNALISMO : Francisco Evanildo

☎ (88) 3423-2440

☎ (88) 99928-6291

@ Rádiovale1260@gmail.com

✚ ALCANCE: Limoeiro do Norte, Palhano, Itaiçaba, Jaguaruana, Russas, Morada Nova, Ibicuitinga, Quierê, Tabuleiro do Norte, Sôa João do Jaguaribe, Alto Santo e Jaguaribara



RÁDIO EDUCADORA

RÁDIO Educadora Jaguaribana S/A
FUNDAÇÃO: 18/03/1962
CNPJ: 07.624.059/0001-08

📍 Rua. Cel. Antônio Joaquim, 2148 - CENTRO -

☎ (88) 99722-0606

☎ (88) 99966-7144

@ educadora560@yahoo.com.br

🌐 www.Rádioeducadora.com.br

👤 DIRETOR GERAL: Adelmo Queiroz de Aquino

☎ (85) 99996-8636

@ escritorioadelmoaquino@hotmail.com

👤 José Marcos Maurício Lima

☎ (88) 99851-4662

@ zmmauricio@gmsil.com

✚ ALCANCE: Limoeiro do Norte, Alto Santo, São João do Jaguaribe, Tabuleiro do Norte, Aracati, Fortim, Itaiçaba, Palhano, Jaguaruana, Russas,

📡 COBERTURA (ALCANCE EM QUILOMETROS)



CLASSE DA EMISSORA

C

🕒 PROGRAMAÇÃO



FREQUÊNCIA

103.3

RÁDIO FM

📡 COBERTURA (ALCANCE EM QUILOMETROS)



CLASSE DA EMISSORA

A-1

🕒 PROGRAMAÇÃO



FREQUÊNCIA

560

RÁDIO AM



MARACANAÚ

REGIÃO METROPOLITANA

DADOS GERAIS

CEP: 61900-001 a 61939-999
Distância para Fortaleza: 25,49 km
Tempo de viagem: 21min
Localização: microrregião de Fortaleza
Municípios limítrofes: Caucaia, Itaitinga, Fortaleza, Maranguape e Pacatuba

HISTÓRIA

Aniversário: 6/3/1983
Gentílico: Maracanaúense
Toponímia: palavra originária do tupi, que significa "lugar onde bebem as maracanãs"

GEOGRAFIA

Área: 105,071 km²
Latitude: 3º 52' 38"
Longitude: 38º 37' 31"
Altitude: 48 m
Clima: tropical quente subúmido e tropical quente úmido
Relevo: serras úmidas, sertões e tabuleiros costeiros

ECONOMIA

PIB (2021): R\$ 12.337.017.000
PIB Agropecuária (2021): R\$ 19.854.000
PIB Indústria (2021): R\$ 3.664.707.000
PIB Serviços (2021): R\$ 4.907.454.000
PIB Serviços públicos (2021): R\$ 1.084.777.000
PIB Impostos, líquidos de subsídios, sobre produtos (2021): R\$ 2.660.225.000
PIB per capita (2020): R\$ 43.116,46

CULTURA

Meios de comunicação afiliados à Acert: Rádio Fortaleza e Rádio Pitaguary
Patrimônio histórico: -
Tesouros Vivos: Mestre da Cultura 2018 – Mestre Rainha Almeida; Tesouro Vivo 2012 – Grupo Grupo Pastoral Nossa Senhora de Fátima
Padroeiro: São José
Equipamentos culturais: dois teatros, um cinema e três pontos de cultura





ADMINISTRAÇÃO PÚBLICA

Ranking ICGM (2022)*: 7º (de 8)
Site: www.Maracanaú.ce.gov.br
Telefone: (85) 3521 5853 / 5859
Prefeito(a): Roberto Soares Pessoa (Roberto Pessoa)
Vereadores: 21
Distritos: Maracanaú e Pajuçara
CNPJ: 07.605.850/0001-62
*População de até 20 mil habitantes.





RÁDIO PITAGUARY

RÁDIO PLANALTO
DE MARACANAÚ LTDA
FUNDAÇÃO: 13/06/1990
CNPJ: 11.806.999/0001-87

 Avenida Maria Hosana De Matos Lima, 90 – Distrito Industrial I - Maracanaú-CE
 (85) 3382 2222 / 3382.2200
 Rádioradipitaguay@yahoo.com.br
 www.Rádioradipitaguay.com.br

 DIRETORA GERAL: Eveline Pessoa De Araújo

 GERENTE GERAL: Sylvania Albuquerque Cavalcante
 (85) 99986.9753

 ALCANCE: Maracanaú, Horizonte, Caucaia, Maranguape, Guaiúba, Pacatuba, Fortaleza, Eusébio, Itaitinga, Aquiraz

COBERTURA (ALCANCE EM QUILOMETROS)



CLASSE DA EMISSORA

A4

PROGRAMAÇÃO



FREQUÊNCIA

1340

RÁDIO AM

Cartão do Empresário:

seus benefícios sempre à mão.

Transforme seu dia a dia empresarial com vantagens e praticidade.



Conheça os nossos produtos.

☎ 85 99952.0255

Fecomércio CE · Sesc · Senac

Sistema Comércio

Uma história de tanta gente

Rádio
Fortaleza
FM 90,7

FORTALEZA FM 90,7

FUNDAÇÃO DE RÁDIODIFUSÃO
EDUCATIVA N. SENHORA
MILAGROSA
FUNDAÇÃO 15/10/2001
CNPJ: 04.747.997/0001-07

📍 Endereço estúdio Fortaleza - Rua Dr. Thompson Bulcão, 830 -
Eng. Luciano Cavalcante, Fortaleza - CE, 60810-460
@ fortalezafm90@gmail.com
🌐 www.cmfor.ce.gov.br

👤 COORDENADORA DE COMUNICAÇÃO: Moema Soares
👤 DIREÇÃO GERAL: Manoel Ângelo

👤 PRESIDENTE: Leo Couto
☎ (85) 3444.8359
@ vereadorleocouto@gmail.com

👤 DIRETORA/JORNALISMO: Jocasta Pimentel
☎ (85) 3444.8456
☎ (85) 987500703
@ jornalista_jocasta@gmail.com

✝️ ALCANCE: Fortaleza, Aquiraz, Caucaia, Chorozinho, Eusébio, Guaiúba,
Horizonte, Itaitinga, Maracanaú, Maranguape, Pacajús, Pacatuba e
São Gonçalo do Amarante : 100 quilômetros quadrados

📶 COBERTURA (ALCANCE EM QUILOMETROS)



CLASSE DA EMISSORA

A4

🕒 PROGRAMAÇÃO



FREQUÊNCIA
90.7
RÁDIO FM



MASSAPÊ

REGIÃO NORTE

☀️ DADOS GERAIS

CEP: 62140-000 a 62149-999
Distância para Fortaleza: 248,93 km
Tempo de viagem: 2h58min
Localização: microrregião de Sobral
Municípios limítrofes: Alcântaras, Meruoca, Moraújo,
Santana do Acaraú, Senador Sá e Sobral

HISTÓRIA

Aniversário: 5/2/1898
Gentílico: massapeense
Toponímia: proveniente do tipo de solo argiloso, de
coloração escura

GEOGRAFIA

Área: 567,78 km²
Latitude: 3º 31' 25"
Longitude: 40º 20' 31"
Altitude: 83 m
Clima: tropical quente semiárido, tropical quente
subúmido e tropical quente úmido
Relevo: planície ribeirinha, serras secas, serras úmidas e
sertões

ECONOMIA

PIB (2021): R\$ 378.718.000
PIB Agropecuária (2021): R\$ 27.082.000
PIB Indústria (2021): R\$ 54.004.000
PIB Serviços (2021): R\$ 115.808.000
PIB Serviços públicos (2021): R\$ 161.237.000
PIB Impostos, líquidos de subsídios, sobre produtos (2021):
R\$ 20.588.000
PIB per capita (2020): R\$ 8.202,32

CULTURA

Meios de comunicação afiliados à Acert: Coqueiros FM e
Rádio Ressurreição Massapê
Patrimônio histórico: -
Tesouros Vivos:
Padroeiro: Nossa Senhora do Perpétuo Socorro
Equipamentos culturais: uma biblioteca e um ponto de
cultura

ADMINISTRAÇÃO PÚBLICA

Ranking ICGM (2022)*: 35º (de 60)
Site: www.massape.ce.gov.br
Telefone: (88) 3643-1066
Prefeito(a): Ozires Andrade Pontes (Ozires)
Vereadores: 13
Distritos: Aiuá, Ipaguaçu, Massapê, Mumbaba, Padre
Linhares, Tangente e Tuína
CNPJ: 07.598.691/0001-16
*População de até 20 mil habitantes.



RÁDIO COQUEIROS FM

AJURICABA COMUNICAÇÕES LTDA
FUNDAÇÃO: 28/05/2004
CNPJ: 04.468.805/0001-15



DRAGÃO DO NORTE

RÁDIO DRAGÃO DO NORTE LTDA
DATA DE FUNDAÇÃO : 03/12/1993
CNPJ : 06.028.732/0001-76

📍 Dt.mumbaba de Cima S/N, Massapê-CE
☎ (88) 3611-5555
📞 (88) 9 9627-5555
@ coqueirosfm12@hotmail.com
🌐 www.coqueirosfm95.com.br

👤 DIRETOR: Francisco Clayton Costa Carneiro
☎ (88) 3611-5555
📞 (88) 996275555
@ coqueirosfm12@hotmail.com

👤 COMERCIAL: Francisco Clayton Costa Carneiro
☎ (88) 3611.5555
@ coqueirosfm12@hotmail.com

👤 JORNALISMO: Francisco Clayton Costa Carneiro
☎ (88) 3611.5555
@ coqueirosfm12@hotmail.com

📍 ALCANCE: Massapê, Forquilha Miraima, Roairas, Varjota , Morrinhos, Santana do Acaraú, Carire, Sobral, Reriutaba, Morrinhos, Guaraciaba do Norte

📍 Lagoa das Bestas, s/n, Mumbaba, Massapê, CE
🌐 www.dragaodonorte.webRádiosite.com/

👤 PRESIDENTE : José Jacome Carneiro Albuquerque
📞 (85) 99934-0266

👤 DIRETOR FINANCEIRO : José Gilson Andrade
📞 (88) 99753-0403

👤 DIRETOR COMERCIAL E DE JORNALISMO : Pedro Máximo Neto
📞 (88) 99611-1846
@ pmneto@yahoo.com.br

📍 ALCANCE: Massapê, Forquilha Miraima, Roairas, Varjota , Morrinhos, Santana do Acaraú, Carire, Sobral, Reriutaba, Morrinhos, Guaraciaba do Norte

📶 COBERTURA (ALCANCE EM QUILOMETROS)



CLASSE DA EMISSORA

C

🕒 PROGRAMAÇÃO



FREQUÊNCIA
95.3
RÁDIO FM

📶 COBERTURA (ALCANCE EM QUILOMETROS)



CLASSE DA EMISSORA

C

🕒 PROGRAMAÇÃO



FREQUÊNCIA
93.7
RÁDIO FM



MIRAÍMA

LITORAL OESTE/ VALE DO CURU



RÁDIO AQUARELA

RÁDIO AQUARELA CEARENSE LTDA
FUNDAÇÃO: 23/07/2005
CNPJ:02.372/0001-70

DADOS GERAIS

CEP: 62530-000 a 62539-999
Distância para Fortaleza: 184,35 km
Tempo de viagem: 2h13min
Localização: microrregião de Sobral
Municípios limítrofes: Amontada, Irauçuba, Itapipoca, Santana do Acaraú e Sobral

HISTÓRIA

Aniversário: 12/5/1988
Gentílico: miraimense
Toponímia: palavra originária do tupi, que significa "gente fiandeira"

GEOGRAFIA

Área: 708,678 km²
Latitude: 3º 34' 13"
Longitude: 39º 58' 12"
Altitude: 80,1 m
Clima: tropical quente semiárido
Relevo: serras secas e sertões

ECONOMIA




PIB (2021): R\$ 112.599.000
PIB Agropecuária (2021): R\$ 14.084.000
PIB Indústria (2021): R\$ 3.268.000
PIB Serviços (2021): R\$ 25.252.000
PIB Serviços públicos (2021): R\$ 66.207.000
PIB Impostos, líquidos de subsídios, sobre produtos (2021): R\$ 3.787.000
PIB per capita (2020): R\$ 7.289,46




CULTURA


Meios de comunicação afiliados à Acert: Rádio Aquarela FM 90,9
Padroeiro: São Pedro
Equipamentos culturais: uma biblioteca

ADMINISTRAÇÃO PÚBLICA

Ranking ICGM (2022)*: 45º (de 87)
Site: www.miraima.ce.gov.br
Telefone: (88) 3630 1145
Prefeito(a): Antonio Ednardo Braga Lima Filho (Ednardo Filho)
Vereadores: 9
Distritos: Bom Jesus, Brotas, Juremal, Miraíma, Poço da Onça e Riachão
CNPJ: 10.517.563/0001-05
*População de até 20 mil habitantes.

 Rua Mingueteira Braga, 13 - Centro - Miraíma - CE
cep: 62530-000
 (88) 3630.1000
 aquarela@hotmail.com

 DIRETOR: Mauro Cesar Moreira
 (88) 99990.5754 e 99701.9248
 maurofmlider@hotmail.com

 **ALCANCE:** Amontada, Acarau, Itapipoca, Bela Cruz, Itarema, Cruz, Marco, Morrinhos, Irauçuba, Sobral

COBERTURA (ALCANCE EM QUILOMETROS)



CLASSE DA EMISSORA

C

PROGRAMAÇÃO



FREQUÊNCIA

97.5

RÁDIO FM



MISSÃO VELHA

REGIÃO CARIRI

DADOS GERAIS

CEP: 63200-000 a 63209-999
Distância para Fortaleza: 527,03 km
Tempo de viagem: 6h22min
Localização: microrregião do Cariri
Municípios limítrofes: Abaiara, Aurora, Barbalha, Brejo Santo, Caririaçu, Jardim, Juazeiro do Norte, Milagres e Porteiras

HISTÓRIA

Aniversário: 11/7/1864
Gentílico: missaovelhense
Toponímia: o nome do município é devido ao fato de os jesuítas terem fundado outra missão, passando a ser conhecido como Missão Velha

GEOGRAFIA

Área: 613,317 km²
Latitude: 7° 14' 58"
Longitude: 39° 08' 43"
Altitude: 361 m
Clima: tropical quente semiárido e tropical quente semiárido brando
Relevo: Chapada do Araripe e sertões

ECONOMIA

PIB (2021): R\$ 515.937.000
PIB Agropecuária (2021): R\$ 198.476.000
PIB Indústria (2021): R\$ 20.554.000
PIB Serviços (2021): R\$ 112.924.000
PIB Serviços públicos (2021): R\$ 163.691.000
PIB Impostos, líquidos de subsídios, sobre produtos (2021): R\$ 20.292.000
PIB per capita (2020): R\$ 12.954,13

CULTURA

Meios de comunicação afiliados à Acert: -
Tesouros Vivos: Mestre da Cultura 2022 – Mestre Cícero Padroeiro: São José
Equipamentos culturais: uma biblioteca, um museu e três pontos de cultura

ADMINISTRAÇÃO PÚBLICA

Ranking ICGM (2022)*: 60° (de 60)
Site: www.missaovelha.ce.gov.br
Telefone: (88) 3542 1609 / 3542 1631
Prefeito(a): Luiz Rosemberg Dantas Macedo Filho (Dr. Lorim)
Vereadores: 13
Distritos: Jamacaru, Missão Nova, Missão Velha e Quimami
CNPJ: 07.977.044/0001-15
*População de até 20 mil habitantes.



RÁDIO PLUS FM 97.1

SISTEMA BEIJA FLOR DE
RÁDIODIFUSÃO LTDA
FUNDAÇÃO: 22/01/2002
CNPJ: 04.859.202/0001-44

Rua Catulo da Paixão cearense, 135 - 801/802 ,
Triângulo - CEP: 63.041-162

(85) 99774.7777
@ cariri@plusfm.com.br
www.plusfm.com.br

DIREÇÃO: Alessandro Sousa
(85) 9 9733-9421
email: alessandrosousa@plusfm.com.br

NEGÓCIOS: Wladimir Oliveira
(85) 99613-2885
@ wladimiroliveira@plusfm.com.br

JORNALISMO: Mateus Vasconcelos
(85) 99712-6968
@ mateusvasconcelos@cn7.Com

ALCANCE: Missão Velha, Barbalha, Crato, Juazeiro

COBERTURA (ALCANCE EM QUILOMETROS)



CLASSE DA EMISSORA

C

PROGRAMAÇÃO



FREQUÊNCIA

97.1

RÁDIO FM



MOMBAÇA

REGIÃO SERTÃO CENTRAL



SERTÕES FM

RÁDIO SERTÕES DE MOMBAÇA LTDA
FUNDAÇÃO: 15/09/1990
CNPJ: 06.610.059/0001-88

DADOS GERAIS

CEP: 63610-000 a 63619-999
Distância para Fortaleza: 304,50 km
Tempo de viagem: 3h54min
Localização: microrregião do Sertão de Senador Pompeu
Municípios limítrofes: Pedra Branca, Senador Pompeu, Piquet Carneiro, Acopiara, Arneiroz e Tauá

HISTÓRIA

Aniversário: 27/11/1851
Gentílico: mombacense ou mombaçano
Toponímia: proveniente da denominação da cidade africana

GEOGRAFIA

Área: 2115,748 km²
Latitude: 5° 44' 42"
Longitude: 39° 37' 45"
Altitude: 245,8 m
Clima: tropical quente semiárido
Relevo: serras secas e sertões

ECONOMIA

PIB (2021): R\$ 446.847.000
PIB Agropecuária (2021): R\$ 74.484.000
PIB Indústria (2021): R\$ 29.987.000
PIB Serviços (2021): R\$ 139.510.000
PIB Serviços públicos (2021): R\$ 176.331.000
PIB Impostos, líquidos de subsídios, sobre produtos (2021): R\$ 26.536.000
PIB per capita (2020): R\$ 9.398,42

CULTURA

Meios de comunicação afiliados à Acert: Rádio Central FM e Sertões FM 104,9
Padroeiro: Nossa Senhora da Glória
Equipamentos culturais: uma biblioteca

ADMINISTRAÇÃO PÚBLICA

Ranking ICGM (2022)*: 9° (de 60)
Site: www.mombaca.ce.gov.br
Telefone: (88) 3583 1997
Prefeito(a): Orlando Benevides Cavalcante Filho (Orlando Filho)
Vereadores: 13
Distritos: Açudinho dos Costas, Boa Vista, Cangati, Carnaúbas, Catolé, Cipó, Manoel Correia, Mombaça, Morada Nova e São Vicente
CNPJ: 07.736.390/0001-01
*População de até 20 mil habitantes.

📍 Av. Antônio Nonato de Carvalho, 291, Mombaça-Ce
☎️ (88) 3583-2930
📞 (88) 9-8877-7560
@sertoesdemombaca@hotmail.com
🌐 www.Rádiosertoes.com.br

👤 DIRETOR: Rafael Martins
☎️ (88) 3583-2930
📞 (88) 9-9615-0580
@rafael.oliveira.m@gmail.com

👤 COMERCIAL/PROGRAMAÇÃO/JORNALISMO: Samuel Sousa
☎️ (88) 3583-2930
📞 (88) 9-9932 7270
@samuelsousapublicidade@hotmail.com

✝️ ALCANCE: Mombaça, Acopiara, Milhã, Pedra Branca, Piquet Carneiro, Irapuã Pinheiro, Senador Pompeu, Solonópole.

📡 COBERTURA (ALCANCE EM QUILOMETROS)



CLASSE DA EMISSORA

C

🕒 PROGRAMAÇÃO



FREQUÊNCIA
104.9
RÁDIO FM



CENTRAL FM

FM BANABUIÚ LTDA
FUNDAÇÃO: 14/08/2006
CNPJ: 02.407.034/0001-20

📍 R. Antônio Pedro Benevides, 193 – Centro, Mombaça
☎️ (88) 9675 5044
✉️ centralfm102@hotmail.com
🌐 www.centralfm102.com.br

👤 PRESIDENTE: Roberto Benevides de Castro
☎️ (85) 99609 0128
✉️ rbcastro@hotmail.com

👤 DIRETOR: Roberto Benevides de Castro
☎️ (85) 9 9609-0128
✉️ rbcastro@hotmail.com

👤 COMERCIAL: J Agnalton Feitosa
☎️ (88) 9 9448-5048
✉️ Jafpublicidade@hotmail.com

👤 JORNALISMO
☎️ (88) 9 9448-5048
✉️ centralfm102@hotmail.com

📶 ALCANCE: Cidades Sertão Central; Centro Sul e Inhamuns.

📶 COBERTURA (ALCANCE EM QUILOMETROS)



CLASSE DA EMISSORA

C

🕒 PROGRAMAÇÃO



FREQUÊNCIA
102.9
RÁDIO FM



Cidades como Juazeiro do Norte e Sobral têm investido em incubadoras e hubs de inovação voltados à economia criativa.



ASSOCIAÇÃO CEARENSE
DE EMISSORAS DE
RÁDIO E TELEVISÃO



MORADA NOVA

REGIÃO VALE DO JAGUARIBE



106.3 FM

FUNDAÇÃO MANOEL DE CASTRO
FUNDAÇÃO: 11/05/2000
CNPJ: 04.043.488/0001-95

DADOS GERAIS

CEP: 62940-000 a 62954-999
Distância para Fortaleza: 167,62 km
Tempo de viagem: 2h30min
Localização: microrregião do Baixo Jaguaribe
Municípios limítrofes: Alto Santo, Banabuiú, Beberibe, Ibaretama, Ibicuitinga, Jaguaratama, Jaguaribara, Limoeiro do Norte, Ocara, Quixadá, Russas e São João do Jaguaribe

HISTÓRIA

Aniversário: 2/8/1876
Gentílico: moradanovense
Toponímia: proveniente da denominação da fazenda que deu origem ao município

GEOGRAFIA

Área: 2763,971 km²
Latitude: 5º 06' 25"
Longitude: 38º 22' 21"
Altitude: 89 m
Clima: tropical quente semiárido
Relevo: planície ribeirinha, serras secas, sertões e tabuleiros interiores

ECONOMIA






PIB (2021): R\$ 1.276.864.000
PIB Agropecuária (2021): R\$ 205.851.000
PIB Indústria (2021): R\$ 312.099.000
PIB Serviços (2021): R\$ 376.388.000
PIB Serviços públicos (2021): R\$ 261.784.000
PIB Impostos, líquidos de subsídios, sobre produtos (2021): R\$ 120.743.000
PIB per capita (2020): R\$ 18.928,48




CULTURA



Meios de comunicação afiliados à Acert: Rádio Caiçara FM, Rádio Uirapuru Jaguaribana e Vale FM 92,1
Padroeiro: Divino Espírito Santo
Equipamentos culturais: uma biblioteca e um museu


ADMINISTRAÇÃO PÚBLICA


Ranking ICGM (2022)*: 24° (de 29)
Site: www.moradanova.ce.gov.br
Telefone: (88) 3422 1381
Prefeito(a): Naiara Carneiro Castro (Naiara Castro)
Vereadores: 15
Distritos: Aruaru, Boa Água, Juazeiro de Baixo, Lagoa Grande, Morada Nova, Pedras, Roldão e Uiraponga
CNPJ: 07.782.840/0001-00
*População de até 20 mil habitantes.

 Av. Presidente Geisel, N° 1889, Vazantes, Morada Nova-CE
 (88) 99944-3127
 (88) 99231-0110
 caicarafmsetorcomercial@gmail.com
 www.caicarafm.com.br

 DIRETOR: Gabriela Castro
 (88) 99928-6291
 evanildodequeiroz@gmail.com

 COMERCIAL: Evanildo Queiroz
 (88) 9 99443127
 evanildolideranca106@hotmail.com

 JORNALISMO: Evanildo Queiroz
 (88) 99944-3127
 evanildolideranca106@hotmail.com

 ALCANCE: Morada Nova, Tabuleiro do Norte, Quixeré, Russas, Limoeiro do Norte, São João do Jaguaribe, Alto Santo, Iracema, Jaguaribara, Jaguaribe, Jaguaruana

COBERTURA (ALCANCE EM QUILOMETROS)



CLASSE DA EMISSORA

C

PROGRAMAÇÃO



FREQUÊNCIA
106.3
RÁDIO FM



RÁDIO UIRAPURU JAGUARIBANA FM

RÁDIO UIRAPURU JAGUARIBANA LTDA
FUNDAÇÃO: 06/07/1980
CNPJ: 05.307.962/0001-01



RÁDIO VALE FM 92,1

RÁDIO FM BEIRA RIO LTDA
FUNDAÇÃO: 14/04/2004
CNPJ: 02.377.664/0001-08

📍 Avenida Manoel Castro Gomes de Andrade Nº 815, Centro, Morada Nova-CE CEP:62.940-000
☎️ (88) 99710-5000
✉️ uirapurujaguaribana@gmail.com
🌐 www.sistemaurapuru.com.br

👤 PRESIDENTE: Alessandra Batista
☎️ (88) 99710-5000

👤 DIRETOR GERAL: Richard Wagner Oliveira Leitão
☎️ (88) 99603-1805
✉️ richardleita07@hotmail.com

👤 DIRETOR COMERCIAL : Richard Wagner Oliveira Leitão
☎️ (88) 99603-1805
✉️ richardleita07@hotmail.com

👤 DIRETOR DE JORNALISMO: Richard Wagner Oliveira Leitão
☎️ (88) 99603-1805
✉️ richardleita07@hotmail.com

📍 **ALCANCE:** Morada Nova, Limoeiro do Norte, Quixere, Russas, Jaguaruana, Palhano, Aracati, Tabuleiro do Norte, São João do Jaguaribe, Jaguaretama, Jaguaribara, Ibicuitinga, Quixadá, Banabuiú, Alto Santo, Jaguaribe, Pereiro, Iracema, Erere, Potiretama.

📍 Rua Coronel José Ambrósio, 430 B - Morada Nova - CE
☎️ (88) 3422-1111
☎️ (88) 99230-9484
☎️ (88) 99710-3851
✉️ valefm92@gmail.com
🌐 www.valefm92.com.br

👤 DIRETOR: Benegildo Cruz
☎️ (88) 4322-1111
☎️ (88) 99654-4900
✉️ benegildo@hotmail.com

👤 COMERCIAL: Benegildo Cruz
☎️ (88) 99654-4900

👤 JORNALISMO: Benegildo Cruz
☎️ (88) 99654-4900

📍 **ALCANCE:** Morada Nova, Limoeiro do Norte, Russas, Tabuleiro do Norte, Quixeré, Nova Jaguaribara, Jaguaretama, S. João do Jaguaribe, Alto Santo, Ibicuitinga, Ibaretama, Banabuiú, Quixadá, Chorozinho, Ocara, Baturité, Quixeramobim, Mossoró, Jaguaribe, Potiretama, Iracema, Barreira, Pereiro e toda região da Chapada do Apodi.

📡 COBERTURA (ALCANCE EM QUILOMETROS)



CLASSE DA EMISSORA
A3

🕒 PROGRAMAÇÃO



FREQUÊNCIA
100.7
RÁDIO FM

📡 COBERTURA (ALCANCE EM QUILOMETROS)



CLASSE DA EMISSORA
B-1

🕒 PROGRAMAÇÃO



FREQUÊNCIA
92.1
RÁDIO FM



MORRINHOS

REGIÃO LITORAL NORTE

DADOS GERAIS

CEP: 62550-000 a 62559-999
Distância para Fortaleza: 209,57 km
Tempo de viagem: 2h34min
Localização: microrregião do Litoral de Camocim e Acaraú
Municípios limítrofes: Acaraú, Amontada, Marco, Santana do Acaraú e Senador Sá

HISTÓRIA

Aniversário: 6/9/1957
Gentílico: morrinhense
Toponímia: suas origens, pertencentes ao século XIX, têm como fator de ajuntamento gregário o rio Acaraú, em cuja margem direita se situa

GEOGRAFIA

Área: 411,586 km²
Latitude: 3º 13' 45"
Longitude: 40º 07' 33"
Altitude: 35,1 m
Clima: tropical quente semiárido
Relevo: planície ribeirinha, serras secas, sertões e tabuleiros costeiros

ECONOMIA

PIB (2021): R\$ 193.204.000
PIB Agropecuária (2021): R\$ 14.053.000
PIB Indústria (2021): R\$ 11.036.000
PIB Serviços (2021): R\$ 61.542.000
PIB Serviços públicos (2021): R\$ 93.911.000
PIB Impostos, líquidos de subsídios, sobre produtos (2021): R\$ 12.663.000
PIB per capita (2020): R\$ 7.635,05

CULTURA

Meios de comunicação afiliados à Acert: Rádio Princesa do Norte
Tesouros Vivos:
Padroeiro: Sagrado Coração de Maria
Equipamentos culturais: uma biblioteca

ADMINISTRAÇÃO PÚBLICA

Ranking ICGM (2022)*: 17º (de 60)
Site: www.morrinhos.ce.gov.br
Telefone: (88) 3665 1130
Prefeito(a): Jerônimo Neto Brandão (Jerônimo Brandão)
Vereadores: 11
Distritos: Morrinhos e Sítio Alegre
CNPJ: 07.566.920/0001-10
*População de até 20 mil habitantes.



RÁDIO PRINCESA DO NORTE

RÁDIO UNIVERSAL DE MORRINHOS
FUNDAÇÃO: 27/09/1992
CNPJ: 07.604.762/0001-46

🏠 Av. Alcides Rocha, São Luís, Morrinhos – CE, CEP 62.550-000
☎️ (88) 9 9794-0180
✉️ rpnmorrinhos@gmail.com
🌐 princesadonortefm.com.br

👤 PRESIDENTE: Carlos Alberto Rocha Bruno Filho

👤 DIRETOR: Manoel Airton Feitoza
☎️ (88) 9 9679-1037
✉️ djmairton@hotmail.com

👤 COMERCIAL: Manoel Airton Feitoza
☎️ (88) 9 9679-1037
✉️ djmairton@hotmail.com

👤 JORNALISMO: José Henrique Alves
☎️ (88) 9 9794-0180
✉️ rpnmorrinhos@gmail.com

📍 ALCANCE: Morrinhos, Santana do Acaraú, Bela Cruz, Amontada, Acaraú, Cruz e cidades adjacentes

COBERTURA (ALCANCE EM QUILOMETROS)



CLASSE DA EMISSORA

C

PROGRAMAÇÃO



FREQUÊNCIA

90.1

RÁDIO FM



NOVA RUSSAS

REGIÃO DOS INHAMUS



RÁDIO VALE FM 95,1
FUNDAÇÃO SITÔNIO VALE
FUNDAÇÃO: 11/09/2001
CNPJ: 23.718.554/0001-24

DADOS GERAIS

CEP: 62200-000 a 62209-999
Distância para Fortaleza: 304,39 km
Tempo de viagem: 4h04min
Localização: microrregião do Sertão de Crateús
Municípios limítrofes: Ararendá, Hidrolândia, Ipaporanga, Ipu, Ipueiras e Tamboril

HISTÓRIA

Aniversário: 11/11/1922
Gentílico: novarussense
Toponímia: homenagem que o Padre Joaquim Ferreira de Castro quis prestar à sua terra natal

GEOGRAFIA

Área: 736,911 km²
Latitude: 4° 42' 16"
Longitude: 40° 34' 01"
Altitude: 240,8 m
Clima: tropical quente semiárido
Relevo: sertões

ECONOMIA





PIB (2021): R\$ 336.930.000
PIB Agropecuária (2021): R\$ 15.980.000
PIB Indústria (2021): R\$ 10.874.000
PIB Serviços (2021): R\$ 139.866.000
PIB Serviços públicos (2021): R\$ 141.317.000
PIB Impostos, líquidos de subsídios, sobre produtos (2021): R\$ 28.893.000
PIB per capita (2020): R\$ 9.556,58




CULTURA


Meios de comunicação afiliados à Acert: Rádio Seara e Rádio Vale FM 95,1
Padroeiro: Nossa Senhora das Graças
Equipamentos culturais: uma biblioteca




ADMINISTRAÇÃO PÚBLICA


Ranking ICGM (2022)*: 1° (de 60)
Site: www.novarussas.ce.gov.br
Telefone: (88) 3672 1920
Prefeito(a): Giordanna Silva Braga Mano (Giordanna Mano)
Vereadores: 13
Distritos: Canindézinho, Espacinha, Irapuá, Major Simplício, Miguel Antônio, Moringue, Nova Betânia, Nova Russas e São Pedro
CNPJ: 07.993.439/0001-01
*População de até 20 mil habitantes.

 Rua Padre Francisco Orós, 1455- Centro, Nova Russas-CE
 (88) 99317-8500
 (88) 99939-8755
 contatovale@gmail.com

 DIRETOR: Luiz Aguiar Vale
 (85) 99981-8086
 contatovale95@gmail.com

 COMERCIAL: Ana Lúcia Melo de Castro
 (88) 99773-5233

 JORNALISMO: Francisco Xavier Scacela
 (88) 99783-3205
 scarcelajorge@hotmail.com

 ALCANCE: Nova Russas, Crateús, Novo Oriente, Independência, Quiterianópolis, Tauá, Ipaporanga Poranga, Ararendá, Ipueiras, Ipu, Pires Ferreira, Reritaba, Varjota, Sobral, Tamboril, Monsenhor Tabosa, Catunda, Santa Quitéria, Hirdolândia, Guaraciaba do Norte

COBERTURA (ALCANCE EM QUILOMETROS)



CLASSE DA EMISSORA

A-2

PROGRAMAÇÃO



FREQUÊNCIA

95.1

RÁDIO FM



A cultura digital tem impulsionado novos negócios criativos em games, design gráfico e produção de conteúdo.



ASSOCIAÇÃO CEARENSE
DE EMISSORAS DE
RÁDIO E TELEVISÃO



RÁDIO SEARA

RÁDIO DIFUSORA SEARA LTDA
FUNDAÇÃO: 1/09/2004
CNPJ: 06.330.263/0001-45

📍 Rua Dr. Almir Farias, 446^a – Timbaúba, Nova Russas-Ce
☎️ (88) 3672-1221
📠 (88) 99955-5224
📞 (88) 3672-1221
✉️ seara780@Hotmail.com / financeiro@Rádioseara.com.br
🌐 Rádioseara.fm

👤 DIRETOR: Ivan Daniel Goossen
☎️ (88) 99754-9201 | @lvandgoossen@gmail.com

👤 GERENTE GERAL: Timóteo Goossen
☎️ (88) 99987-7387 | @elwyngoossen@hotmail.com

👤 COMERCIAL: Joelma Pontes
☎️ (88) 99743-2221 | @joelmapontescs@hotmail.com

👤 JORNALISMO: Luis Augusto Rosa Evangelista
☎️ (88) 99239-6223 | @luisaugustoradialista@gmail.com

👤 REPRESENTANTE COMERCIAL: Antônio Alves
☎️ (88) 98873-9655

📍 ALCANCE: Nova Russas, Crateús, Ipu, Ipueiras, Tamboril, Hidrolândia, Varjota, Iaporanga, Ararendá, Pires Ferreira, Catunda.

📶 COBERTURA (ALCANCE EM QUILOMETROS)



CLASSE DA EMISSORA

A-1

🕒 PROGRAMAÇÃO



FREQUÊNCIA

102.7

RÁDIO FM



NOVO ORIENTE

REGIÃO SERTÃO DE CRATEÚS

DADOS GERAIS

CEP: 63740-000 a 63749-999
 Distância para Fortaleza: 397,93 km
 Tempo de viagem: 4h58min
 Localização: microrregião do Sertão de Crateús
 Municípios limítrofes: Crateús, Independência, Quiterianópolis (e estado do Piauí)

HISTÓRIA

Aniversário: 10/10/1957
 Gentílico: novorientense
 Toponímia: proveniente da situação geográfica com muitos montes

GEOGRAFIA

Área: 947,44 km²
 Latitude: 5° 32' 08"
 Longitude: 40° 46' 29"
 Altitude: 333 m
 Clima: tropical quente semiárido
 Relevo: Planalto da Ibiapaba e sertões

ECONOMIA

PIB (2021): R\$ 283.185.000
 PIB Agropecuária (2021): R\$ 44.097.000
 PIB Indústria (2021): R\$ 20.264.000
 PIB Serviços (2021): R\$ 79.829.000
 PIB Serviços públicos (2021): R\$ 124.882.000
 PIB Impostos, líquidos de subsídios, sobre produtos (2021): R\$ 14.113.000
 PIB per capita (2020): R\$ 8.921,11

CULTURA

Meios de comunicação afiliados à Acert: Rádio Tigre FM 93,9
 Padroeiro: São Francisco de Assis
 Equipamentos culturais: uma biblioteca

ADMINISTRAÇÃO PÚBLICA

Ranking ICGM (2022)*: 2° (de 60)
 Site: www.novooriente.ce.gov.br
 Telefone: (88) 3629 1712
 Prefeito(a): Eduardo Coelho Rosa Cavalcante (Eduardo Coelho)
 Vereadores: 11
 Distritos: Emaús, Novo Oriente, Palestina, Santa Maria, São Raimundo e Três Irmãos
 CNPJ: 07.982.010/0001-19
 *População de até 20 mil habitantes.



TIGRE FM 93,9

RÁDIO TIGRE FM LTDA.
 FUNDAÇÃO: 17/04/2016
 CNPJ: 04.851.963/0001-50

📍 Avenida São Francisco, N° 15, Novo Oriente-CE
 📞 (88) 99613- 9747
 @ tigrefm93.9@gmail.com
 📶 Rádiotigrefm.com.br

👤 DIREÇÃO: Suzi Silva Souza
 📞 (88) 99968-9369
 @ suzisilvasouza1205@gmail.com

👤 COMERCIAL: Suzi Silva Souza
 📞 (88) 99968-9369
 @ suzisilvasouza1205@gmail.com

👤 JORNALISMO: José Cicero Silva de Oliveira
 📞 (85) 9905-3399
 @ josesilva.danilocm@gmail.com

✚ ALCANCE: Independência, Crateús, Quiterianópolis, Tauá, Tamboril, Nova Russas, Piauí, Ipaporanga, Ipueiras, Novo Oriente

📶 COBERTURA (ALCANCE EM QUILOMETROS)



CLASSE DA EMISSORA

C

🕒 PROGRAMAÇÃO



FREQUÊNCIA

93.9

RÁDIO FM



ORÓS

REGIÃO CENTRO-SUL



ORÓS FM
SISTEMA ORÓS DE RÁDIO E
TELEVISÃO LTDA
FUNDAÇÃO: 19/03/1992
CNPJ: 12.465.316/0001-38

DADOS GERAIS

CEP: 63520-000 a 63529-999
Distância para Fortaleza: 342,42 km
Tempo de viagem: 4h49min
Localização: microrregião de Iguatu
Municípios limítrofes: Icó, Iguatu, Jaguaribe, Quixelô e Solonópole

HISTÓRIA

Aniversário: 12/9/1957
Gentílico: oroense
Toponímia: proveniente da denominação da leguminosa rasteira de vagem linear e felpuda, considerada boa forragem, comparada à alfafa

GEOGRAFIA

Área: 577,526 km²
Latitude: 6° 14' 40"
Longitude: 38° 54' 55"
Altitude: 184,5 m
Clima: tropical quente semiárido
Relevo: planície ribeirinha, serras secas e sertões

ECONOMIA

PIB (2021): R\$ 218.899.000
PIB Agropecuária (2021): R\$ 33.614.000
PIB Indústria (2021): R\$ 7.586.000
PIB Serviços (2021): R\$ 68.849.000
PIB Serviços públicos (2021): R\$ 97.746.000
PIB Impostos, líquidos de subsídios, sobre produtos (2021): R\$ 11.105.000
PIB per capita (2020): R\$ 9.316,89

CULTURA

Meios de comunicação afiliados à Acert: Orós FM
Padroeiro: Nossa Senhora do Perpétuo Socorro
Equipamentos culturais: uma biblioteca

ADMINISTRAÇÃO PÚBLICA

Ranking ICGM (2022)*: 35° (de 87)
Site: www.Orós.ce.gov.br
Telefone: (88) 3584 1188
Prefeito(a): Simão Pedro Alves Pequeno (Simão Pedro)
Vereadores: 11
Distritos: Guassussê, Igarói, Orós, Palestina e Santarém
CNPJ: 07.670.821/0001-84
*População de até 20 mil habitantes.

📍 Alto dos Custódios s/n
☎️ (88) 99944-5580
✉️ RadioOrósfm@gmail.com
🌐 www.Orósfm.com.br

👤 PRESIDENTE: Raimundo Fagner Cândido Lopes
☎️ (88) 99944-5580
✉️ RadioOrósfm@gmail.com

👤 DIRETOR: Genário Andrade
☎️ (88) 99618-0635
✉️ genariolopes@hotmail.com

👤 COMERCIAL: Genário Andrade
☎️ (88) 99618-0635
✉️ RadioOrósfm@gmail.com

👤 JORNALISMO: Marcelo Sá
☎️ (88) 99605-0674
✉️ marcelosaOrós@gmail.com

📍 ALCANCE: Orós, Icó, Iguatu, Solonópole, Jaguaribe, Acopiara, Quixelô, Cedro, Umari, Ipaumirim

📡 COBERTURA (ALCANCE EM QUILOMETROS)



CLASSE DA EMISSORA

A4

🕒 PROGRAMAÇÃO



FREQUÊNCIA
105.7
RÁDIO FM



PACAJÚS

REGIÃO GRANDE FORTALEZA



RÁDIO SHALOM 103.5 FM

RÁDIO GUARANY LTDA
FUNDAÇÃO: 20/05/1983
CNPJ: 07.276.470/0001-21

DADOS GERAIS

CEP: 62870-000 a 62874-999
Distância para Fortaleza: 53,34 km
Tempo de viagem: 43min
Localização: microrregião de Pacajús
Municípios limítrofes: Acarape, Barreira, Cascavel, Chorozinho, Guaiúba e Horizonte

HISTÓRIA

Aniversário: 23/5/1935
Gentílico: pacajuense
Toponímia: proveniente da denominação da aldeia indígena dos tapuios paiaucus ou Pacajús

GEOGRAFIA

Área: 250,304 km²
Latitude: 4° 10' 24"
Longitude: 38° 27' 54"
Altitude: 73,9 m
Clima: tropical quente semiárido brando e tropical quente subúmido
Relevo: sertões e tabuleiros costeiros

ECONOMIA

PIB (2021): R\$ 1.360.520.000
PIB Agropecuária (2021): R\$ 47.299.000
PIB Indústria (2021): R\$ 427.816.000
PIB Serviços (2021): R\$ 456.707.000
PIB Serviços públicos (2021): R\$ 283.862.000
PIB Impostos, líquidos de subsídios, sobre produtos (2021): R\$ 144.835.000
PIB per capita (2020): R\$ 16.100,81

CULTURA

Meios de comunicação afiliados à Acert: Rádio Diário FM, Rádio Shalom 91,7 FM e TV da Gente
Patrimônio histórico: -
Tesouros Vivos:
Padroeiro: Nossa Senhora da Conceição
Equipamentos culturais: uma biblioteca, um teatro, um cinema e dois pontos de cultura

ADMINISTRAÇÃO PÚBLICA

Ranking ICGM (2022)*: 20° (de 29)
Site: www.Pacajús.ce.gov.br
Telefone: (85) 3348 1578
Prefeito(a): José Edilson de Carvalho Lima (Edilson das Casas)
Vereadores: 15
Distritos: Itaipaba, Pacajús e Pascoal
CNPJ: 07.384.407/0001-09
*População de até 20 mil habitantes.

🏠 Rua Cônego Eduardo Araripe, 1692 – Centro - Pacajús-CE
☎️ (85) 97401-1713 | 📞 (85) 98117-4241
✉️ shalom103.5fm@comshalom.org
📶 www.Rádioshalomoficial.com

👤 DIRETOR PRESIDENTE: Antonio Furtado Sobrinho
☎️ (85) 3261-4444
✉️ peantoniofurtado@gmail.com

👤 COORDENADOR GERAL: Pedro Davi Romcy
🏠 Rua Maria Tomásia, 72 – Aldeota - CEP: 60150-170
☎️ (85) 3261-4444 | 📞 (85) 98805-0383
✉️ comercialam690@comshalom.org

👤 COMERCIAL: Pedro Davi Romcy
🏠 Rua Maria Tomásia, 72 – Aldeota - CEP: 60150-170
☎️ (85) 3261-4444 | 📞 (85) 98805-0383
✉️ comercialam690@comshalom.org

👤 JORNALISMO: Rodrigo Magalhães
🏠 Rua Maria Tomásia, 72 – Aldeota - CEP: 60150-170
☎️ (85) 3261-4444 | 📞 (85) 98122-5150
✉️ jornalismoRádio@comshalom.org

✝️ ALCANCE: Pacajús, Horizonte, Aquiraz, Beberibe, Aracoiaaba, Ocara, Canindé, Maracanaú, Maranguape, Cascavel.

📶 COBERTURA (ALCANCE EM QUILOMETROS)



CLASSE DA EMISSORA

A4

🕒 PROGRAMAÇÃO



FREQUÊNCIA

103.5

RÁDIO FM



RÁDIO MONTE MOR FM

RÁDIO DIÁRIO FM LTDA
FUNDAÇÃO: 12/06/1992
CNPJ: 12.255.527/0001-46



TV DA GENTE

FUNDAÇÃO EDUCATIVA EDUARDO SÁ
FUNDAÇÃO: 20/01/2024
CNPJ: 05.259.182/0001-33

📍 Rua Tabelião José Gama Filho Nº 800, Pacajús-Ce
☎ (85) 3348-0422 | (85) 3348-0678
📞 (85) 3348-0422
@ montmorfm@Hotmail.com
🌐 www.montmorfm951.Com.br

👤 DIRETOR: Francisco José Amaral Neto
☎ (85) 99984-9775
@ fjoseamaralneto@gmail.com

👤 COMERCIAL: Francisco José Amaral Neto
☎ (85) 99984-9775
@ fjoseamaralneto@gmail.com

📍 ALCANCE: Pacajús, Horizonte, Messejana, Chorozinho, Barreira, Beberibe, Itatinga, Cascavel, Aquiraz, Eusébio, Ocara.

📍 Rua Mamede Nogueira
☎ (85) 9 9718-2044
@ r.b.firmo@hotmail.com.com
📶 TV DA GENTE Ceará

👤 PRESIDENTE: Vinícius Marques de Paula
☎ (85) 9 9718-2044
@ r.b.firmo@hotmail.com.com

👤 DIRETOR: R.B Firmo
☎ (85) 9 9718-2044
@ r.b.firmo@hotmail.com.com

👤 COMERCIAL: R.B Firmo
☎ (85) 9 9718-2044
@ r.b.firmo@hotmail.com.com

👤 JORNALISMO: Andreia Nasser
☎ CELULAR: (85) 9 9430-7745

📍 ALCANCE: Fortaleza Capital e toda a Região Metropolitana

📶 COBERTURA (ALCANCE EM QUILOMETROS)



CLASSE DA EMISSORA
A-3

🕒 PROGRAMAÇÃO



FREQUÊNCIA
95.1
RÁDIO FM

📶 COBERTURA (ALCANCE EM QUILOMETROS)



CLASSE DA EMISSORA
B

🕒 PROGRAMAÇÃO



FREQUÊNCIA
25.1
TV EDUCATIVA



PACATUBA

GRANDE FORTALEZA



LÍDER GOSPEL 98,3

FUNDAÇÃO JOSE POSSIDÔNIO
PEIXOTO
FUNDAÇÃO: 17/03/2003
CNPJ: 02.277.931/0001-67

DADOS GERAIS

CEP: 61800-001 a 61879-999
Distância para Fortaleza: 34,22 km
Tempo de viagem: 27min
Localização: microrregião de Fortaleza
Municípios limítrofes: Fortaleza, Guaiúba, Itaitinga, Maracanaú e Maranguape

HISTÓRIA

Aniversário: 8/10/1869
Gentílico: pacatubano
Toponímia: palavra originária do tupi, que significa "lugar onde há muitas pacas"

GEOGRAFIA

Área: 133,236 km²
Latitude: 3º 59' 03"
Longitude: 38º 37' 10"
Altitude: 65,4 m
Clima: tropical quente subúmido e tropical quente úmido
Relevo: serras úmidas, sertões e tabuleiros costeiros

ECONOMIA

PIB (2021): R\$ 1.235.158.000
PIB Agropecuária (2021): R\$ 27.969.000
PIB Indústria (2021): R\$ 323.959.000
PIB Serviços (2021): R\$ 420.947.000
PIB Serviços públicos (2021): R\$ 303.701.000
PIB Impostos, líquidos de subsídios, sobre produtos (2021): R\$ 158.581.000
PIB per capita (2020): R\$ 13.059,07

CULTURA

Meios de comunicação afiliados à Acert: Rádio FM Viva 98,3
Tesouros Vivos: Mestre da Cultura 2022 – Mestre Pajé Barbosa Pitaguary (†)
Padroeiro: Nossa Senhora da Conceição
Equipamentos culturais: duas bibliotecas, um museu e dois pontos de cultura

ADMINISTRAÇÃO PÚBLICA

Ranking ICGM (2022)*: 28º (de 29)
Site: www.pacatuba.ce.gov.br
Telefone: (85) 3345 2300
Prefeito(a): Larissa Souza Torres Camurça (Larissa Camurça)
Vereadores: 15
Distritos: Monguba, Pacatuba, Pavuna e Senador Carlos Jereissati
CNPJ: 07.963.861/0001-14
*População de até 20 mil habitantes.

🏠 Rua Senador Pompeu 2879, Alto Fechado, Pacatuba/CE,
CEP: 60.170-021 - ESTÚDIO AUXILIAR: Rua Barbosa De Freitas, 2351 –
Dionisio Torres - Fortaleza/CE
☎️ (85) 3012 2 015
📞 (85) 988813456 8 98813456
@ admsistema93@gmail.com

👤 PRESIDENTE E DIRETOR: Francisco De Sousa Possidônio
☎️ (85) 988813456 8 98813456
@ Admsistema93@Gmail.com

👤 COMERCIAL: Adyel Maia
☎️ (85) Celular: 85 98639 1662
@ Adyelmaia@Hotmail.com

👤 JORNALISMO: Rozana Bandeira
☎️ (85) 3012 2015
☎️ (85) 85 988813456 8 98813456
@ Admsistema93@Gmail.com

✝️ ALCANCE: Caucaia, Chorozinho, Fortaleza, Maracanaú, São Gonçalo, Itaitinga, Eusébio, Guaiúba, Horizonte, Maranguape, Aquiraz, Pacajus, Pacatuba, Paracuru, Paraíbapa, Pindoretama São Luis do Curú

COBERTURA (ALCANCE EM QUILOMETROS)



CLASSE DA EMISSORA

E3

PROGRAMAÇÃO



FREQUÊNCIA

98.3

RÁDIO FM



PARACURU

REGIÃO GRANDE FORTALEZA



RÁDIO BONS VENTOS FM

RÁDIO CULTURA DE PARACURU
FUNDAÇÃO: 17/02/1984
CNPJ: 07.395.916/0001-37

DADOS GERAIS

CEP: 62680-000 a 62684-999
Distância para Fortaleza: 90,61 km
Tempo de viagem: 1h09min
Localização: microrregião do Baixo Curu
Municípios limítrofes: Paraipaba, São Gonçalo do Amarante e Oceano Atlântico

HISTÓRIA

Aniversário: 22/11/1951
Gentílico: paracuruense
Toponímia: palavra originária do tupi, que significa "lagarto do mar"

GEOGRAFIA

Área: 304,734 km²
Latitude: 3º 24' 57"
Longitude: 39º 01' 43"
Altitude: 10 m
Clima: tropical quente semiárido brando
Relevo: planície litorânea, planície ribeirinha, sertões e tabuleiros costeiros

ECONOMIA

PIB (2021): R\$ 555.931.000
PIB Agropecuária (2021): R\$ 49.258.000
PIB Indústria (2021): R\$ 95.384.000
PIB Serviços (2021): R\$ 203.579.000
PIB Serviços públicos (2021): R\$ 169.458.000
PIB Impostos, líquidos de subsídios, sobre produtos (2021): R\$ 38.250.000
PIB per capita (2020): R\$ 14.633,22

CULTURA

Meios de comunicação afiliados à Acert: Ômega FM e Rádio Bons Ventos FM
Tesouros Vivos: Mestre da Cultura 2008 – Mestra Mariinha da Lô
Padroeiro: São Pedro e Nossa Senhora dos Remédios
Equipamentos culturais: um teatro e dois pontos de cultura

ADMINISTRAÇÃO PÚBLICA

Ranking ICGM (2022)*: 52º (de 60)
Site: www.paracuru.ce.gov.br
Telefone: (85) 3344 8800 / 3344 8801
Prefeito(a): Gabriela Cordeiro Façanha (Gabi do Aquino)
Vereadores: 13
Distritos: Jardim, Paracuru e Poço Doce
CNPJ: 07.592.298/0001-15
*População de até 20 mil habitantes.

🏠 Rua Coronel Austragesilo, S N - Centro, Paracuru - CE
☎️ (85) 3315-4144
📞 (85) 98133-9191
@ bonsventosfm.comercial@gmail.com

👤 PRESIDENTE: Francisco Nilberto de Vasconcelos Filho
📞 (85) 99133-7053
@ nilbertopinho@gmail.com

👤 DIRETOR: Willi Ferreira Marques
📞 (85) 98776-6453
@ willifmarques@gmail.com

👤 COMERCIAL: Igor Oscar Silva Reis
📞 (85) 99133-7053
@ igOróscarsga@gmail.com

👤 JORNALISMO: Igor Oscar Silva Reis
📞 (85) 99133-7053
@ igOróscarsga@gmail.com

✝️ ALCANCE: Paracuru, São Gonçalo do Amarante, Paraipaba, Caucaia, Trairi, Itapipoca, Itapajê, Uruburetama, Tururu, Umirim, São Luiz do Curu, Tejuçuoca, General Sampaio, Apuiarês, Pentecoste, Paramoti, Caridade.

COBERTURA (ALCANCE EM QUILOMETROS)



CLASSE DA EMISSORA

A3

PROGRAMAÇÃO



FREQUÊNCIA

91.1

RÁDIO FM

RÁDIO ÔMEGA
100.5 FM

RÁDIO ÔMEGA FM

RÁDIO CLARIM DE PALMAS LTDA
FUNDAÇÃO: 01/03/2003
CNPJ: 01.749.925/0002-83

🏠 Rua capitão José Teles, 96
☎ (85) 3344-1300
🌐 www.ipda.com.br

👤 PRESIDENTE: Luiz Andreu Rúbio
@ Rádioclarimparacuruce@gmail.com

👤 DIRETOR: Gabriel de Lima Teixeira Barroso
☎ (85) 9 87179384
@ gabrielparaks@hotmail.com

✝️ ALCANCE: Paraipaba, Trairi, São Gonçalo do amante, pentecoste, Umirim, São Luiz do Curu, Caucaia, uburetama, Itapipoca.

📶 COBERTURA (ALCANCE EM QUILOMETROS)



CLASSE DA EMISSORA

C

🕒 PROGRAMAÇÃO



FREQUÊNCIA
100.5
RÁDIO FM



O turismo criativo no Ceará valoriza experiências culturais, gastronomia e vivências com comunidades locais.



ASSOCIAÇÃO CEARENSE
DE EMISSORAS DE
RÁDIO E TELEVISÃO



PARAÍPABA

REGIÃO GRANDE FORTALEZA



RÁDIO PLUS FM 88,7

RÁDIO TRÊS CLIMAS LTDA.
FUNDAÇÃO: 30/07/1993
CNPJ: 72.511.595/0001-50

DADOS GERAIS

CEP: 62685-000 a 62689-999
Distância para Fortaleza: 92,71 km
Tempo de viagem: 1h13min
Localização: microrregião do Baixo Curu
Municípios limítrofes: Paracuru, São Gonçalo do Amarante, Trairi e Oceano Atlântico

HISTÓRIA

Aniversário: 5/2/1985
Gentílico: paraipabense
Toponímia: palavra indígena que significa "lugar onde as águas pluviais se confundem com as marés"

GEOGRAFIA

Área: 289,231 km²
Latitude: 3º 26' 18"
Longitude: 39º 08' 49"
Altitude: 26 m
Clima: tropical quente semiárido brando
Relevo: planície litorânea, planície ribeirinha, sertões e tabuleiros costeiros

ECONOMIA

PIB (2021): R\$ 535.129.000
PIB Agropecuária (2021): R\$ 126.270.000
PIB Indústria (2021): R\$ 81.922.000
PIB Serviços (2021): R\$ 142.824.000
PIB Serviços públicos (2021): R\$ 143.423.000
PIB Impostos, líquidos de subsídios, sobre produtos (2021): R\$ 40.691.000
PIB per capita (2020): R\$ 14.755,89

CULTURA

Meios de comunicação afiliados à Acert: Rádio Plus FM 88,7
Padroeiro: Santa Rita de Cássia
Equipamentos culturais: três pontos de cultura

ADMINISTRAÇÃO PÚBLICA

Ranking ICGM (2022)*: 54º (de 60)
Site: www.paraipaba.ce.gov.br
Telefone: (85) 3363 1212 / 3363 1440
Prefeito(a): Ariana Cordeiro Façanha de Aquino (Ariana Aquino)
Vereadores: 13
Distritos: Boa Vista, Camboas, Lagoinha e Paraipaba
CNPJ: 10.380.608/0001-42
*População de até 20 mil habitantes.

🏠 Avenida Maria Moreira, Nº 354, Canabrava, Paraipaba-CE
☎️ (85) 3363.1499
📞 (85) 3363.1499
@ paraipaba@plusfm.com.br
🌐 www.plusfm.com.br

👤 DIREÇÃO: Alessandro Sousa
☎️ (85) 9 9733-9421
@ alessandrosousa@plusfm.com.br

👤 NEGÓCIOS: Wladimir Oliveira
☎️ (85) 9 9613-2885
@ wladimiroliveira@plusfm.com.br

👤 JORNALISMO: Mateus Vasconcelos
☎️ (85) 99712-6968
@ mateusvasconcelos@cn7.Com

📍 ALCANCE: Paraipaba, Paracuru, São Gonçalo do Amarante, São Luís do Curu

COBERTURA (ALCANCE EM QUILOMETROS)



CLASSE DA EMISSORA

B1

PROGRAMAÇÃO



FREQUÊNCIA

88.7

RÁDIO FM



PARAMBU

SERTÃO DOS INHAMUNS

DADOS GERAIS

CEP: 63680-000 a 63699-999
Distância para Fortaleza: 405,90 km
Tempo de viagem: 5h04min
Localização: microrregião do Sertão de Inhamuns
Municípios limítrofes: Aiuaba, Arneiroz, Quiterianópolis, Tauá (e estado do Piauí)

HISTÓRIA

Aniversário: 15/9/1956
Gentílico: parambuense
Toponímia: palavra originária do tupi, que significa "pequena cachoeira"

GEOGRAFIA

Área: 2313,868 km²
Latitude: 6° 12' 40"
Longitude: 40° 41' 49"
Altitude: 478,7 m
Clima: tropical quente semiárido
Relevo: Planalto da Ibiapaba, serras secas, sertões e tabuleiros interiores

ECONOMIA

PIB (2021): R\$ 288.689.000
PIB Agropecuária (2021): R\$ 47.932.000
PIB Indústria (2021): R\$ 8.133.000
PIB Serviços (2021): R\$ 87.813.000
PIB Serviços públicos (2021): R\$ 128.656.000
PIB Impostos, líquidos de subsídios, sobre produtos (2021): R\$ 16.155.000
PIB per capita (2020): R\$ 8.334,36

CULTURA

Meios de comunicação afiliados à Acert: Novo Tempo FM 92,5
Padroeiro: São Pedro
Equipamentos culturais: uma biblioteca e um museu

ADMINISTRAÇÃO PÚBLICA

Ranking ICGM (2022)*: 27° (de 60)
Site: www.parambu.ce.gov.br
Telefone: (88) 3448 1144
Prefeito(a): Rômulo Mateus Noronha (Rômulo Noronha)
Vereadores: 13
Distritos: Campo Grande, Cococi, Gavião, Miranda, Monte Sion, Novo Assis, Oiticica, Parambu e Riachão
CNPJ: 07.731.102/0001-26
*População de até 20 mil habitantes.

Novo Tempo
92,5 FM

NOVO TEMPO FM 92,5
FUND. EDUC. E CULTURAL JOSÉ O
FUNDAÇÃO: 04/05/2005
CNPJ: 004.750.739/0001-71

📍 Pça Willame Tomaz Noronha, S/N - Vila Nova, Parambu
☎️ (88) 9355-2411
📠 (88) 99905-5929
@ seinfraparambu@hotmail.com
🌐 www.novotempofmparambu.com.br

👤 PRESIDENTE: Antão Roque de Freitas
☎️ (88) 3448-1802
📠 (88) 99653-5129
@ seinfraparambu@hotmail.com

👤 DIRETOR GERAL: Francisco Torquato Ferreira
☎️ (88) 9602-4462
@ fcotorquato2@gmail.com

COMERCIAL: Antão Roque de Freitas
☎️ (88) 3448-1802
📠 (88) 9653-5129
@ seinfraparambu@hotmail.com

📶 ALCANCE: Parambú, Tauá.

📶 COBERTURA (ALCANCE EM QUILOMÉTROS)



CLASSE DA EMISSORA

B1

🕒 PROGRAMAÇÃO



FREQUÊNCIA

92.5

RÁDIO FM



PEDRA BRANCA

REGIÃO SERTÃO CENTRAL

DADOS GERAIS

CEP: 63300-000 a 63309-999
 Distância de Fortaleza: 422 km
 Tempo estimado de viagem: 7h02min
 Principais vias de acesso: BR-116 / BR-122 / BR-226 / BR-230 / CE-138 / CE-368 / CE-371
 Localização: microrregião de Lavras da Mangabeira
 Municípios limítrofes: Aurora, Baixo, Caririáçu, Cedro, Granjeiro, Icó, Ipaumirim, Umari e Várzea Alegre

HISTÓRIA

Data de aniversário: 20/8
 Toponímia: nome composto de lavras, proveniente da exploração do ouro, e de mangabeira, proveniente da denominação da fazenda do padre Antônio Gonçalves Sobreira, local onde ocorria a exploração mineral
 Gentílico: lavrense

GEOGRAFIA

Área: 945,3 km²
 Latitude: 6° 45' 12"
 Longitude: 38° 58' 18"
 Altitude: 239 m
 Clima: tropical quente semiárido, com chuvas de janeiro a abril

ECONOMIA

PIB (2019): R\$ 272.570.000
 Agropecuária (2019): R\$ 38.959.000
 Indústria (2019): R\$ 12.793.000
 Serviços (2019): R\$ 91.203.000
 Serviços públicos (2019): R\$ 116.674.000
 Impostos, líquidos de subsídios, sobre produtos (2019): R\$ 12.940.000
 PIB per capita (2019): R\$ 8.650,81

CULTURA

Meios de comunicação afiliados à Acert: Rádio Vale do Salgado
 Padroeiro: São Vicente Ferrer
 Equipamentos culturais: uma biblioteca e um ponto de cultura

ADMINISTRAÇÃO PÚBLICA

Ranking ICGM (2018): 20º
 Telefone: (88) 3536 1600
 Prefeito: Ronaldo Pedrosa Lima (Ronaldo Da Madeireira)
 Vereadores: 13
 Distritos: Lavras da Mangabeira, Amaniutuba, Arrojado, Iborepi, Mangabeira e Quitaiús
 CNPJ: 07.609.621/0001-16



FM SÃO FRANCISCO
 FUNDAÇÃO SÃO FRANCISCO
 FUNDAÇÃO: 23/12/2004
 CNPJ: 02.448.937/0001-50

🏠 Praça Manoel Mineiro, 160, Mineirolândia – Pedra Branca
 ☎ (88) 3562-1030
 📞 (88) 99752-0999
 @ Rádioeducativasaofrancisco@hotmail.com
 🌐 www.educativafmsaofrancisco.com.br

👤 DIRETOR: Antonio Erinaldo Venancio Pinheiro
 📞 (88) 99752-0555
 @ erinaldopinheiro94fm@hotmail.com

👤 DIRETOR GERAL: Erinaldo Pinheiro
 📞 (88) 99752-0555
 @ erinaldopinheiro94fm@hotmail.com

👤 COMERCIAL: Erinaldo Pinheiro
 📞 (88) 99752-0555
 @ erinaldopinheiro94fm@hotmail.com

👤 JORNALISMO: Edilton Ferreira
 📞 (88) 99612-0109

✈️ ALCANCE: Pedra Branca, Mombaça, Piquet Carneiro, Acopiara, Milha, Solonopolis, Irapuan Pinheiro, Senador Pompeu, Quixeramobim, Quixadá, Tauá.

📡 COBERTURA (ALCANCE EM QUILOMETROS)



CLASSE DA EMISSORA

E

🕒 PROGRAMAÇÃO



FREQUÊNCIA

94.9

RÁDIO FM



RÁDIO TRAPIÁ FM
REDE FORTAL DE COMUNICAÇÕES
LTDA.
FUNDAÇÃO: 18/10/2003
CNPJ: 01.886.713/0001-67

🏠 Rua Padre Eneas Alves de Mesquita Nº 70
☎️ (88) 99957-1684
@ trapiafm@bol.com.br
🌐 trapiafm.com.br

👤 **PRESIDENTE:** Antônio Gois Monteiro Mendes
☎️ (85) 99944-1244
@ antoniogois@live.com

👤 **DIRETOR:** Marcos Henrique Alencar
☎️ (88) 99619-8665
@ marcoshenriquealencar@bol.com.br

👤 **COMERCIAL:** Marcos Henrique Alencar
☎️ (88) 99619-8665
@ marcoshenriquealencar@bol.com.br

👤 **JORNALISMO:** Marcos Henrique Alencar
☎️ (88) 99619-8665
@ marcoshenriquealencar@bol.com.br

📍 **ALCANCE:** Pedra Branca, Senador Pompeu, Milhã, Solonópole, Piquet Carneiro, Acopiara, Mombaça, Boa Viagem, Madalena, Tauá, Quixeramobim e Quixadá.

📶 COBERTURA (ALCANCE EM QUILOMETROS)



CLASSE DA EMISSORA

C

🕒 PROGRAMAÇÃO



FREQUÊNCIA
103.3
RÁDIO FM



MAIS DE 100 EMISSORAS DO INTERIOR DO CEARÁ UNIDAS PARA LEVAR SUA CAMPANHA MAIS LONGE!

Conectamos marcas ao rádio regional com agilidade, eficiência e resultados.

- ▶ **O Escritório do Rádio** conecta o mercado publicitário às emissoras do Ceará. Atuamos com **mais de 100 rádios** do interior e regiões metropolitanas, garantindo cobertura estratégica em todas as etapas da campanha.



SERVIÇOS

Planejamos, operamos, distribuimos e comprovamos sua mídia com agilidade, segurança e suporte completo, do início ao fim.

Por que escolher o Escritório do Rádio?

- ▶ Agilidade nos processos
- ▶ Confiabilidade em cada entrega
- ▶ Suporte completo do início ao fim da campanha

Contatos

☎️ (85) 3246-1017 | ☎️ (85) 99718-1017
✉️ comercial@escritoriodoradio.com.br
🌐 www.acert.org.br/escritorio-do-radio



PENTECOSTE

LITORAL OESTE/VALE DO CURU



SOM ZOOM SAT
RÁDIO FM CAXITORÉ LTDA.
FUNDAÇÃO: 03/11/2004
CNPJ: 03.005.227/0001-18

DADOS GERAIS

CEP: 62640-000 a 62649-999
Distância para Fortaleza: 91,80 km
Tempo de viagem: 1h09min
Localização: microrregião do Médio Curu
Municípios limítrofes: Apuiarés, Caridade, Caucaia, Itapajé, Maranguape, São Gonçalo do Amarante, São Luís do Curu, Paramoti e Umirim

HISTÓRIA

Aniversário: 23/8/1873
Gentílico: pentecostense
Toponímia: proveniente do dia em que foi celebrada a primeira missa neste local

GEOGRAFIA

Área: 1379,836 km²
Latitude: 3º 47' 33"
Longitude: 39º 16' 23"
Altitude: 60 m
Clima: tropical quente semiárido brando e tropical quente subúmido
Relevo: planície ribeirinha, serras secas e sertões

ECONOMIA






PIB (2021): R\$ 484.760.000
PIB Agropecuária (2021): R\$ 59.071.000
PIB Indústria (2021): R\$ 73.375.000
PIB Serviços (2021): R\$ 139.880.000
PIB Serviços públicos (2021): R\$ 179.643.000
PIB Impostos, líquidos de subsídios, sobre produtos (2021): R\$ 32.791.000
PIB per capita (2020): R\$ 12.798,17

CULTURA




Meios de comunicação afiliados à Acert: Rádio Difusora Vale do Curú e Rádio Somzoom Sat FM 91,9
Padroeiro: Nossa Senhora da Conceição
Equipamentos culturais: uma biblioteca e três pontos de cultura




ADMINISTRAÇÃO PÚBLICA

Ranking ICGM (2022)*: 30º (de 60)
Site: www.pentecoste.ce.gov.br
Telefone: (85) 3352 2615 / 3352 2617
Prefeito(a): João Bosco Pessoa Tabosa (João Bosco)
Vereadores: 13
Distritos: Matias, Pentecoste, Porfírio Sampaio e Sebastião de Abreu
CNPJ: 07.682.651/0001-58
*População de até 20 mil habitantes.

 Rua José Pessoa Azevedo, 386 – Bairro Vila Nova
 (85)3295-1238
 (85)99159-8008
 somzoompentecoste@hotmail.com
 www.somzoompentecoste.com.br

 PRESIDENTE: Livia Gurgel
 (85) 395-1238
 (85) 99185-1195
 comercial@somzoomsat.com.br

 COMERCIAL: Dárcio Mendes
 (85) 99159-8008
 comercial@somzoomsat.com.br

 JORNALISMO L: Dárcio Mendes
 (85)99159-8008
 comercial@somzoomsat.com.br

 ALCANCE: Pentecoste, Apuiarés, São Luiz do Curu, Tejuçuoca, Uruburetama, Tururu, Itapipoca, TRairi, General Sampaio

COBERTURA (ALCANCE EM QUILOMETROS)



CLASSE DA EMISSORA

B2

PROGRAMAÇÃO



FREQUÊNCIA

91.9

RÁDIO FM



PINDORETAMA

REGIÃO GRANDE FORTALEZA



RÁDIO CANAÃ FM

FM SÃO BENTO DE AMONTADA LTDA.
FUNDAÇÃO: 19/05/2000
CNPJ: 03.822.200/0001-18

DADOS GERAIS

CEP: 62860-000 a 62869-999
Distância para Fortaleza: 46,70 km
Tempo de viagem: 44min
Localização: microrregião de Cascavel
Municípios limítrofes: Aquiraz e Cascavel

HISTÓRIA

Aniversário: 7/9/1987
Gentílico: pindoretamense
Toponímia: palavra indígena que significa "região das palmeiras"

GEOGRAFIA

Área: 74,033 km²
Latitude: 4º 01' 33"
Longitude: 38º 18' 23"
Altitude: 40 m
Clima: tropical quente semiárido brando e tropical quente subúmido
Relevo: tabuleiros costeiros

ECONOMIA

PIB (2021): R\$ 274.852.000
PIB Agropecuária (2021): R\$ 26.560.000
PIB Indústria (2021): R\$ 15.563.000
PIB Serviços (2021): R\$ 103.708.000
PIB Serviços públicos (2021): R\$ 107.772.000
PIB Impostos, líquidos de subsídios, sobre produtos (2021): R\$ 21.249.000
PIB per capita (2020): R\$ 12.189,47

CULTURA

Meios de comunicação afiliados à Acert: Ministério Canaã FM 93,5
Padroeiro: Nossa Senhora das Graças
Equipamentos culturais: uma biblioteca, um museu e dois pontos de cultura

ADMINISTRAÇÃO PÚBLICA

Ranking ICGM (2022)*: 29º (de 60)
Site: www.pindoretama.ce.gov.br
Telefone: (85) 3375 1028 / 3375 1094
Prefeito(a): José Maria Mendes Leite (Dedé)
Vereadores: 11
Distritos: Capim de Roça, Caponguinha, Ema, Pindoretama e Pratiús
CNPJ: 23.563.448/0001-29
*População de até 20 mil habitantes.

📍 Av. Dr. Silas Munguba 5454, Passaré, Fortaleza - CE
☎️ (85) 99684-5637
✉️ pr.davigoes@hotmail.com
🌐 ministeriocanaanacional.com/

👤 DIRETOR: Davi Goes
☎️ (85) 3487-5012
☎️ (85) 98815-2512
✉️ pr.davigoes@hotmail.com

👤 COMERCIAL: Davi Goes
☎️ (85) 3487-5012
☎️ (85) 98815-2512
✉️ pr.davigoes@hotmail.com

✚ ALCANCE: Pindoretama, Beberibe, Cascavel, Aquiraz, Eusébio, Fortaleza, Pacajús, Horizonte.

COBERTURA (ALCANCE EM QUILOMETROS)



CLASSE DA EMISSORA

B1

PROGRAMAÇÃO



FREQUÊNCIA

93.5

RÁDIO FM



QUIXADÁ

REGIÃO SERTÃO CENTRAL

DADOS GERAIS

CEP: 63900-001 a 63949-999
Distância para Fortaleza: 169,61 km
Tempo de viagem: 2h07min
Localização: microrregião do Sertão de Quixeramobim
Municípios limítrofes: Banabuiú, Choró, Ibaretama, Ibicuitinga, Itapiúna, Morada Nova e Quixeramobim

HISTÓRIA

Aniversário: 27/10/1870
Gentílico: Quixadáense
Toponímia: denominação de tribo tapuia habitante do interior da capitania

GEOGRAFIA

Área: 2020,586 km²
Latitude: 4° 58' 03" | Longitude: 39° 00' 51" | Altitude: 190 m
Clima: tropical quente semiárido
Relevo: serras secas e sertões

ECONOMIA

PIB (2021): R\$ 1.109.869.000
PIB Agropecuária (2021): R\$ 104.794.000
PIB Indústria (2021): R\$ 66.048.000
PIB Serviços (2021): R\$ 489.828.000
PIB Serviços públicos (2021): R\$ 361.528.000
PIB Impostos, líquidos de subsídios, sobre produtos (2021): R\$ 87.671.000
PIB per capita (2020): R\$ 11.973,46

CULTURA

Meios de comunicação afiliados à Acert: Liderança FM, Meio Norte (Quixadá) FM e Rádio Cultura FM 102,1
Patrimônio histórico: Barragem do Açude Cedro – tombamento federal; Conjunto de Serrotes de Quixadá – tombamento federal
Tesouros Vivos: Mestre da Cultura 2010 – Mestre Joaquim Roseno; Tesouro Vivo 2015 – Grupo de Caretas Reisado Boi Coração
Padroeiro: Nossa Senhora Imaculada Rainha do Sertão
Equipamentos culturais: uma biblioteca, um museu, um cinema, quatro teatros e dois pontos de cultura






ADMINISTRAÇÃO PÚBLICA

Ranking ICGM (2022)*: 21° (de 29)
Site: www.Quixada.ce.gov.br
Telefone: (88) 3412 6207 / 3412 6210
Prefeito(a): Ricardo José Araújo Silveira (Ricardo Silveira)
Vereadores: 17
Distritos: Califórnia, Cipó dos Anjos, Custódio, Daniel de Queiróz, Dom Maurício, Juá, Juatama, Quixadá, Riacho Verde, São Bernardo, São João dos Queirozes, Tapuiará e Várzea da Onça
CNPJ: 23.444.748/0001-89
*População de até 20 mil habitantes.



FM MEIO NORTE QUIXADÁ

FM MEIO NORTE QUIXADÁ
FUNDAÇÃO: MARÇO 2003
CNPJ:

 Rua Laerte Pinheiro, 366, Centro - Quixadá-CE
 (88) 2147-1261
 (88) 99697-7724
 meionorteQuixada@gmail.com
 www.fmmeionorteQuixada.com.br

 ALCANCE: Quixadá, Quixeramobim, Banabuiú, Choró, Ibicuitinga, Ibaretama.

COBERTURA (ALCANCE EM QUILOMETROS)



CLASSE DA EMISSORA

B1

PROGRAMAÇÃO



FREQUÊNCIA

96.7

RÁDIO FM



RÁDIO CULTURA FM

RÁDIO CULTURA DE QUIXADÁ LTDA
FUNDAÇÃO: 18/02/1989
CNPJ: 23.552.250/0001-30



RÁDIO LIDERANÇA QUIXADÁ

FUNDAÇÃO JOÃO RICARDO SILVEIRA
FUNDAÇÃO: 06/12/2006
CNPJ: 04.493.772/0001-63

📍 Rua Juvêncio Alves, 642, Centro, : Quixadá/CE
☎ (88) 3412-3047
📞 (88) 99837-8192
✉ RádíoculturaQuixadá@hotmail.com
🌐 www.culturafm102.com.br

👤 DIRETOR: Vanderley Paulino
☎ (88) 3412-3047
📞 (88) 99699-1111
✉ Vanderley-paulino@hotmail.com

👤 COMERCIAL: Vanderley Paulino
📍 Avenida Plácido Castelo, 4099, Centro

👤 JORNALISMO: Jarbas Santos
📞 (88) 99837-8192

📍 ALCANCE: Quixeramobim, Quixadá, Banabuiú, Itapiúna, Ibaretama, Ibicuitinga, Monsenhor Tabosa, Pedra Branca, Mombaça, Ocara.

📍 Rua Dr Rui Maia, Nº 190, Quixadá-Ce
☎ (88) 2147-3268
📞 (88) 99964-9600
✉ liderancaQuixadá@gmail.com
🌐 sistemamonolitos.com.br

👤 DIRETOR: José Everardo Silveira Filho
☎ (88) 2147-3268
📞 (88) 99647-9600
✉ everardosilveirafilho@gmail.com

👤 COMERCIAL: Ana Paula Ferreira de Sá
☎ (88) 2147.3268
📞 (88) 99921-2436
✉ ana.sa@hotmail.com

👤 JORNALISMO: Herley Nunes
☎ (88) 2147.3268
📞 99819-6547
✉ herley-nunes@hotmail.com

📍 ALCANCE: Quixeramobim, Banabuiú, Ibaretama, Choró, Ibicuitinga, Madalena.

📶 COBERTURA (ALCANCE EM QUILOMETROS)



CLASSE DA EMISSORA

A

🕒 PROGRAMAÇÃO



FREQUÊNCIA
102.1
RÁDIO FM

📶 COBERTURA (ALCANCE EM QUILOMETROS)



CLASSE DA EMISSORA

C1

🕒 PROGRAMAÇÃO



FREQUÊNCIA
105.9
RÁDIO FM



QUIXERAMOBIM

REGIÃO SERTÃO CENTRAL



RÁDIO CRISTAL

RÁDIO DIFUSORA CRISTAL LTDA
FUNDAÇÃO: 05/02/1968
CNPJ: 07.743.651/0001-10

DADOS GERAIS

CEP: 63800-000 a 63859-999
Distância para Fortaleza: 212,24 km
Tempo de viagem: 2h42min
Localização: microrregião do Sertão de Quixeramobim
Municípios limítrofes: Banabuiú, Boa Viagem, Choró, Madalena, Milhã, Pedra Branca, Quixadá e Senador Pompeu

HISTÓRIA

Aniversário: 14/8/1856
Gentílico: quixeramobinense
Toponímia: o vocábulo adveio de uma serra localizada ao norte da cidade que, atualmente, tem a denominação de Santa Maria

GEOGRAFIA

Área: 3324,987 km²
Latitude: 5º 11' 31" | Longitude: 39º 17' 36"
Altitude: 191,7 m
Clima: tropical quente semiárido

ECONOMIA

PIB (2021): R\$ 1.402.461.000
PIB Agropecuária (2021): R\$ 149.436.000
PIB Indústria (2021): R\$ 290.142.000
PIB Serviços (2021): R\$ 520.662.000
PIB Serviços públicos (2021): R\$ 320.101.000
PIB Impostos, líquidos de subsídios, sobre produtos (2021): R\$ 122.119.000
PIB per capita (2020): R\$ 14.474,59

CULTURA

Meios de comunicação afiliados à Acert: Campo Maior, Canudos FM, Rádio Cristal e RD FM Quixeramobim
Patrimônio histórico: Casa de Câmara e Cadeia (Câmara Municipal) – tombamento federal; Casa de Antônio Conselheiro – tombamento estadual
Tesouros Vivos: Mestre da Cultura 2005 – Mestre Piauí (†); Mestre da Cultura 2022 – Dadá Leitão
Padroeiro: Santo Antônio
Equipamentos culturais: uma biblioteca, um museu, um teatro e um ponto de cultura

ADMINISTRAÇÃO PÚBLICA

Ranking ICGM (2022)*: 15º (de 29)
Site: www.quixeramobim.ce.gov.br
Telefone: (88) 3441 1273 / 3441 1326
Prefeito(a): Cirilo Antônio Pimenta Lima (Cirilo Pimenta)
Vereadores: 17
Distritos: Belém, Berilândia, Damião Carneiro, Encantado, Lacerda, Maniuba, Nenelândia, Passagem, Quixeramobim, São Miguel e Uruquê
CNPJ: 07.744.303/0001-68
*População de até 20 mil habitantes.

📍 Rua Monsenhor Salviano Pinto, 71 – Centro - Quixeramobim – Ceará - CEP: 63.800-000
☎️ (88) 3441.1516 / 3441.0014
📞 (88) 99965.2852
@ violeta.camara@hotmail.com
🌐 www.difusoracristal.com.br

👤 DIRETORA GERAL: Violeta Maria Felício Câmara
📍 Monsenhor Salviano Pinto, Nº 71 - CEP: 63.800.000
☎️ (88) 3441.1516
📞 (88) 99654.4848
@ violeta.camara@hotmail.com

👤 COMERCIAL: Violeta Maria Felício Câmara
☎️ (88) 3441.1516
📞 (88) 99654.4848
@ violeta.camara@hotmail.com

👤 JORNALISMO: Célio Matias Lobo Neto
📞 88 998154.4444
@ rdccelioneto@hotmail.com

✚️ ALCANCE: Quixeramobim, Quixadá, Boa Viagem, Choró, Madalena, Senador Pompeu, Milhã, Solonópole, Banabuiú e Pedra Branca.

COBERTURA (ALCANCE EM QUILOMETROS)



CLASSE DA EMISSORA

C1

PROGRAMAÇÃO



FREQUÊNCIA

1150

RÁDIO AM



RÁDIO CAMPO MAIOR

RÁDIO CAMPO MAIOR DE
QUIXERAMOBIM LTDA.
FUNDAÇÃO: 19/05/1988
CNPJ: 07.545.429/0001-03

📍 Rua Monsenhor Salviano Pinto, 507 - Centro –
Quixeramobim-CE
☎ (88) 3441-0263/3441-1178
@ contatamaior@sistemamaior.com.br
🌐 sistemamaior.com.br

👤 Diretor Geral: Sérgio Eduardo Holanda Machado
☎ (88) 3441.0263 / 3441.1178
☎ (88) 99626-0606
@ sergiomachado@sistemamaior.com.br

👤 Comercial: Ivaneide Florencio Medeiros
☎ (88)3441-0263 / 3441-1178
☎ (88) 99222-3804
@ contatamaior@sistemamaior.com.br

👤 JORNALISMO Sérgio Eduardo Holanda Machado
☎ (88) 3441-0263 / 3441-1178
☎ (88) 99626-0606
@ sergiomachado@sistemamaior.com.br

✚ ALCANCE: Quixeramobiim, Quixadá, Banabuiú, Madalena, Senador Pompeu, Milhã, Boa Viagem, Pedra Branca, Solonópole, Choró, Mombaça.



RÁDIO CANUDOS FM

FUNDAÇÃO CANUDOS
FUNDAÇÃO: 18/01/2005
CNPJ: 07.545.429/0001-03

📍 Rua Monsenhor Salviano Pinto, 507 - Centro – Quixeramobim
☎ (88) 3441-0263/3441-1178
@ canudosfm@sistemamaior.com.br
🌐 sistemamaior.com.br

👤 Diretor Geral: Sérgio Eduardo Holanda Machado
📍 Rua 13 de Junho, 516 - Centro - CEP:63800-000
☎ (88) 3441-0263 / 3441-1178
☎ (88) 99626-0606
@ sergiomachado@sistemamaior.com.br

👤 Comercial: Elistênio Alves da Silva
📍 Rua Monteiro Filho, 948 – José Airton Machado - CEP:63800-000
☎ (88) 3441-0263 / 3441-1178
☎ (88) 99626-0606
@ sergiomachado@sistemamaior.com.br

👤 Jornalismo: Sérgio Eduardo Holanda Machado
📍 Rua 13 de Junho, 516 - Centro - CEP:63800-000
☎ (88) 3441-0263 / 3441-1178
☎ (88) 99626-0606
@ sergiomachado@sistemamaior.com.br

✚ ALCANCE: Quixeramobim, Quixadá, Boa Viagem, Choró, Madalena, Senador Pompeu, Milhã, Solonópole, Banabuiú e Pedra Branca.

📡 COBERTURA (ALCANCE EM QUILOMETROS)



CLASSE DA EMISSORA

C

🕒 PROGRAMAÇÃO



FREQUÊNCIA
840
RÁDIO AM

📡 COBERTURA (ALCANCE EM QUILOMETROS)



CLASSE DA EMISSORA

C1

🕒 PROGRAMAÇÃO



FREQUÊNCIA
106.7
RÁDIO FM



Festivais e eventos culturais movimentam a economia, gerando renda e visibilidade para artistas e empreendedores.



ASSOCIAÇÃO CEARENSE DE EMISSORAS DE RÁDIO E TELEVISÃO



**RÁDIO FM 98.9
QUIXERAMOBIM**

TV MUCURIPE LTDA
FUNDAÇÃO: 03/03/2014
CNPJ: 01.757.090/0004-75

📍 Rua Margarida Félix de Araújo, 115115 - Vila Betânia - CEP: 63.800-000 - Quixeramobim - CE

☎ (88) 3441.1797

📞 (88) 98129-3370

@ juridico@jangadeiro.com.br

🌐 www.jangadeiro.com.br

👤 DIRETOR EXECUTIVO: Milton Turolla

☎ (85) 3466-2005

@ diretoria@jangadeiro.com.br

👤 GERENTE DE NEGÓCIOS NACIONAL: Gustavo Fernandes

☎ (85) 3466-2073

📞 (85) 98846.4903

@ gustavo.fernandes@jangadeiro.com.br

👤 GERENTE DE NEGÓCIOS LOCAL: Luciana Castro

☎ (85) 33466-2020 | 📞 (85) 99935-4044

@ luciana@jangadeiro.com.br

👤 JORNALISMO: Isabela Martin

☎ (85) 3466.2060

📞 (85) 99904-5290

@ isabela.martin@jangadeiro.com.br

📍 ALCANCE: Quixeramobim, Quixadá, Senador Pompeu, Madalena, Pedra Branca, Choró, Ibicuitinga, Monsenhor Tabosa.

📡 **COBERTURA** (ALCANCE EM QUILOMETROS)



CLASSE DA EMISSORA

C

🕒 **PROGRAMAÇÃO**



FREQUÊNCIA

98.9

RÁDIO FM



QUIXERÊ

VALE DO JAGUARIBE

DADOS GERAIS

CEP: 62920-000 a 62929-999
Distância para Fortaleza: 186,32 km
Tempo de viagem: 2h37min
Localização: microrregião do Baixo Jaguaribe
Municípios limítrofes: Jaguaruana, Limoeiro do Norte, Russas (e estado do Rio Grande do Norte)

HISTÓRIA

Aniversário: 15/5/1957
Gentílico: quixerense
Toponímia: alusão a algum tipo de junco ou taboca diferente encontrada à margem do rio

GEOGRAFIA

Área: 613,099 km²
Latitude: 5° 04' 15"
Longitude: 37° 59' 21"
Altitude: 30 m
Clima: tropical quente semiárido
Relevo: Chapada do Apodi e planície ribeirinha

ECONOMIA

PIB (2021): R\$ 637.015.000
PIB Agropecuária (2021): R\$ 108.210.000
PIB Indústria (2021): R\$ 235.182.000
PIB Serviços (2021): R\$ 133.180.000
PIB Serviços públicos (2021): R\$ 105.545.000
PIB Impostos, líquidos de subsídios, sobre produtos (2021): R\$ 54.899.000
PIB per capita (2020): R\$ 20.554,63

CULTURA

Meios de comunicação afiliados à Acert: Rádio RIOMAR FM 91,3
Padroeiro: Nossa Senhora da Imaculada Conceição
Equipamentos culturais: duas bibliotecas

ADMINISTRAÇÃO PÚBLICA

Ranking ICGM (2022)*: 39° (de 60)
Site: www.quixere.ce.gov.br
Telefone: (88) 3443 1282 / 3443 1402
Prefeito(a): Antônio Joaquim Gonçalves de Oliveira (Toinho do Banco)
Vereadores: 11
Distritos: Água Fria, Lagoinha, Quixerê e Tomé
CNPJ: 07.807.191/0001-47
*População de até 20 mil habitantes.



FM RIOMAR

SISTEMA DE COMUNICAÇÃO
IRMÃOS CARNEIRI
FUNDAÇÃO: 16/01/2014
CNPJ: 04.043.488/0001-95

📍 Avenida Dom Lino, 646- Centro
☎️ (88) 3411-3196
📞 (88) 99846-1239
@riomarfm@gmail.com

👤 DIRETOR GERAL: Francisco Helberth Fernandes Guedes
☎️ (88) 3411-3196

👤 DIRETOR GERAL E COMERCIAL: Rodrigo Torres
☎️ (88) 3411-3196
📞 (88) 99972-0006
@riomarfm@gmail.com

👤 JORNALISMO: Tereza Raquel da Silva Tavares
☎️ (88) 3411-3196
📞 (88) 99972-0006
@riomarfm91@gmail.com

📍 ALCANCE: Ipueiras, Nova Russas, Pires Ferreira, Varjota, Reriutaba, Guaraciaba do Norte, Croata, Hidrolândia, Santa Quitéria, Carire.

COBERTURA (ALCANCE EM QUILOMETROS)



CLASSE DA EMISSORA

C

PROGRAMAÇÃO



FREQUÊNCIA
91.2
RÁDIO FM



REDENÇÃO

REGIÃO MACIÇO DE BATURITÉ



RÁDIO PLUS FM 98.7

RÁDIO FM CANAVIAL LTDA.
FUNDAÇÃO: 13/11/1989
CNPJ: 35.036.417/0001-99

DADOS GERAIS

CEP: 62790-000 a 62794-999
Distância para Fortaleza: 67,40 km
Tempo de viagem: 52min
Localização: microrregião de Baturité
Municípios limítrofes: Acarape, Aracoiaba, Barreira, Baturité, Guaiúba, Pacoti e Palmácia

HISTÓRIA

Aniversário: 28/12/1868
Gentílico: redencionista
Toponímia: homenagem à cidade que serviu de exemplo como primeiro município brasileiro a libertar seus escravos

GEOGRAFIA

Área: 247,989 km²
Latitude: 4° 13' 27"
Longitude: 38° 43' 49"
Altitude: 88,8 m
Clima: tropical quente semiárido brando, tropical quente subúmido e tropical quente úmido
Relevo: serras úmidas e sertões

ECONOMIA

PIB (2021): R\$ 409.867.000
PIB Agropecuária (2021): R\$ 95.815.000
PIB Indústria (2021): R\$ 30.414.000
PIB Serviços (2021): R\$ 127.843.000
PIB Serviços públicos (2021): R\$ 131.891.000
PIB Impostos, líquidos de subsídios, sobre produtos (2021): R\$ 23.903.000
PIB per capita (2020): R\$ 13.216,42

CULTURA

Meios de comunicação afiliados à Acert: Plus FM 98,7
Patrimônio histórico: -
Tesouros Vivos:
Padroeiro: Nossa Senhora da Imaculada Conceição
Equipamentos culturais: uma biblioteca, um museu e um ponto de cultura

ADMINISTRAÇÃO PÚBLICA

Ranking ICGM (2022)*: 38° (de 60)
Site: www.redencao.ce.gov.br
Telefone: (85) 99177 4459
Prefeito(a): Selma Benevides
Vereadores: 11
Distritos: Antônio Diogo, Barra Nova, Faisca, Guassi e Redenção
CNPJ: 07.756.646/0001-42
*População de até 20 mil habitantes.

📍 Rua Santos Dumont, Nº 538, Centro, Redenção/CE
☎️ (85) 3332.1087
@ redencao@plusfm.com.br
🌐 www.plusfm.com.br

👤 DIREÇÃO: Alessandro Sousa
☎️ (85) 99733-9421
@ alessandrosousa@plusfm.com.br

👤 GERÊNCIA: Tatyana Pinheiro
☎️ (85) 3332.1087
☎️ (85) 98140-5985
@ redencao@plusfm.com.br

👤 NEGÓCIOS: Wladimir Oliveira
☎️ (85) 99613-2885
@ wladimiroliveira@plusfm.com.br

👤 JORNALISMO: Mateus Vasconcelos
☎️ (85) 99712-6968
@ mateusvasconcelos@cn7.com

📍 ALCANCE: Redenção, Acarape, Guaiúba, Barreira, Capistrano.

COBERTURA (ALCANCE EM QUILOMETROS)



CLASSE DA EMISSORA

B1

PROGRAMAÇÃO



FREQUÊNCIA

98.7

RÁDIO FM



RERIUTABA

REGIÃO SERTÃO DE SOBRAL

DADOS GERAIS

CEP: 62260-000 a 62264-999
Distância para Fortaleza: 301,01 km
Tempo de viagem: 3h43min
Localização: microrregião de Ipu
Municípios limítrofes: Cariré, Graça, Guaraciaba do Norte, Ipu, Pacujá, Pires Ferreira e Varjota

HISTÓRIA

Data de aniversário: 25/9
Toponímia: proveniente da denominação dos índios reriús, habitantes primitivos da região. Etimologicamente significa "beber água em concha"
Gentílico: reriutabense

GEOGRAFIA

Aniversário: 25/9/1923
Gentílico: reriutabense
Toponímia: proveniente da denominação dos índios reriús, habitantes primitivos da região. Etimologicamente significa "beber água em concha"

ECONOMIA

PIB (2021): R\$ 190.710.000
PIB Agropecuária (2021): R\$ 22.122.000
PIB Indústria (2021): R\$ 14.054.000
PIB Serviços (2021): R\$ 62.340.000
PIB Serviços públicos (2021): R\$ 80.539.000
PIB Impostos, líquidos de subsídios, sobre produtos (2021): R\$ 11.655.000
PIB per capita (2020): R\$ 9.707,05

CULTURA

Meios de comunicação afiliados à Acert: RÁDIO GEM'S EDUCATIVA 103,5
Patrimônio histórico: -
Tesouros Vivos:
Padroeiro: Nossa Senhora do Perpétuo Socorro
Equipamentos culturais: uma biblioteca e um ponto de cultura

ADMINISTRAÇÃO PÚBLICA

Ranking ICGM (2022)*: 55° (de 87)
Site: www.reriutaba.ce.gov.br
Telefone: (88) 3637 2052
Prefeito(a): Pedro Humberto Coelho Marques (Pedro Humberto)
Vereadores: 11
Distritos: Amanaiara, Campo Lindo e Reriutaba
CNPJ: 07.598.667/0001-87
*População de até 20 mil habitantes.



RÁDIO GEM'S EDUCATIVA FM

FUNDAÇÃO EDUCATIVA CASA DA PROVIDÊNCIA
FUNDAÇÃO: 11/06/1997
CNPJ: 05.043.512/0001-59

📍 Rua Nossa Senhora da Conceição, Reriutaba-Ce
☎️ (88) 99939-8209
✉️ Radiogemsfm@gmail.com
🌐 www.Radiogemsfm.com.br

👤 PRESIDENTE: Pe. Emídio Moura Gomes
☎️ (88) 99961-9961
✉️ pe.emidiomoura@gmail.com

👤 DIRETOR: Jardel Viana Rodrigues Uchôa
☎️ (88) 99713-6670
✉️ jardelviana1@gmail.com

👤 COMERCIAL: Antonio Neto Rodrigues Mororo (Tata Sousa)
☎️ (88) 99664-1912
✉️ netomororo@gmail.com

👤 JORNALISMO: Jardel Viana Rodrigues Uchôa
☎️ (88)99713-6670
✉️ jardelviana1@gmail.com

📍 ALCANCE: Varjota, Cariré, Ipu, Pacuja, Mucambo, Graça, Hidrolândia, Guaraciaba do Norte.

COBERTURA (ALCANCE EM QUILOMETROS)



CLASSE DA EMISSORA

C

PROGRAMAÇÃO



FREQUÊNCIA

103.5

RÁDIO FM



RUSSAS

REGIÃO VALE DO JAGUARIBE

98.5 FM.
Russas

RÁDIO FM 98.5

SISTEMA LIBERDADE DE
COMUNICAÇÃO LDTA.
FUNDAÇÃO: 01/09/2010
CNPJ: 03.805.370/0005-18

DADOS GERAIS

CEP: 62900-000 a 62909-999
Distância para Fortaleza: 167,91 km
Tempo de viagem: 2h13min
Localização: microrregião do Baixo Jaguaribe
Municípios limítrofes: Beberibe, Jaguaruana, Limoeiro do Norte, Morada Nova, Palhano e Quixeré

HISTÓRIA

Aniversário: 15/6/1801
Gentílico: russano
Toponímia: proveniente da criação de cavalos e éguas por um fazendeiro local

GEOGRAFIA

Área: 1611,091 km²
Latitude: 4º 56' 23"
Longitude: 37º 58' 25"
Altitude: 20,5 m
Clima: tropical quente semiárido
Relevo: Chapada do Apodi, planície ribeirinha, serras secas, sertões, tabuleiros costeiros e tabuleiros interiores

ECONOMIA

PIB (2021): R\$ 1.158.523.000
PIB Agropecuária (2021): R\$ 120.601.000
PIB Indústria (2021): R\$ 152.377.000
PIB Serviços (2021): R\$ 432.063.000
PIB Serviços públicos (2021): R\$ 332.272.000
PIB Impostos, líquidos de subsídios, sobre produtos (2021): R\$ 121.211.000
PIB per capita (2020): R\$ 13.451,37

CULTURA

Meios de comunicação afiliados à Acert: Progresso FM, Rádio Somzoom Sat FM 98.5 e Rádio RIOMAR FM 91,3
Patrimônio histórico: -
Tesouros Vivos: Mestre da Cultura 2022 – Mestre Edson Brandão
Padroeiro: Nossa Senhora do Rosário
Equipamentos culturais: uma biblioteca, quatro teatros e três pontos de cultura

ADMINISTRAÇÃO PÚBLICA

Ranking ICGM (2022)*: 4º (de 29)
Site: www.russas.ce.gov.br
Telefone: (88) 3411 8400 / 3411 8401
Prefeito(a): Sávio Gurgel Nogueira (Savio Gurgel)
Vereadores: 15
Distritos: Bonhu, Flores, Lagoa Grande, Peixe, Russas, São João de Deus e Timbaúba de Nossa Senhora das Dores
CNPJ: 07.535.446/0001-60
*População de até 20 mil habitantes.

🏠 Avenida Dom Lino, 750 – Centro, Russas-CE
@ comercialfm98.5@gmail.com
🌐 www.redeCearáagora.com.br

👤 DIRETOR: Francisco Luzenor de Oliveira
☎ (85) 3085-4609
📞 (85) 99161-7280
@ luzeno@uol.com.br

👤 GERENTE ADMINISTRATIVA: Francisca Roberta Lima de Oliveira
☎ (88) 98115-7237
@ robertarussas99@gmail.com

👤 COMERCIAL: Marcos Rogerio de Lima Oliveira
☎ (88) 99249-9943

👤 JORNALISMO: Francisco Luzenor de Oliveira
☎ (85) 3085-4609
📞 (85) 99161-7280
@ luzeno@uol.com.br

📍 ALCANCE: Russas, Limoeiro do Norte, Quixeré, Jaguaruana, Itaiçaba, Palhano, Beberibe, São João do Jaguaribe, Tabuleiro do Norte, Baraúna - RN e Apodi - RN.

📡 COBERTURA (ALCANCE EM QUILOMETROS)



CLASSE DA EMISSORA

B1

🕒 PROGRAMAÇÃO



FREQUÊNCIA

98.5

RÁDIO FM



RÁDIO PROGRESSO 101 FM

RÁDIO PROGRESSO DE RUSSAS
LTDA
FUNDAÇÃO: 26/11/1975
CNPJ: 07.780.075/0001-81

📍 Avenida Dom Lino, 646 – Centro, Russas-CE
☎️ (88) 2145-0202
📞 (88) 99648-1928
✉️ Radioprogresso101fm@gmail.com
🌐 progresso101fm.com.br

👤 DIRETOR: Luis Lopes de Oliveira
☎️ (88) 2145-0202
📞 (88) 99607-7540 / (85) 98193-7200
✉️ llcomunicacaoeventos@gmail.com

👤 COMERCIAL: Paula Cibelle Guimarães
☎️ (88) 99286-2395
✉️ Radioprogresso101fm@gmail.com

👤 JORNALISMO: Luis Lopes De Oliveira
☎️ (88) 2145-0202
📞 (88) 99607-7540 / (85) 98193-7200
✉️ llcomunicacaoeventos@gmail.com

📍 ALCANCE: Russas, Limoeiro do Norte, Quixerê, Jaguaruana, Itaíba, Palhano, Tabuleiro do Norte, São João do Jaguaribe, Morada Nova, Aracati, Icapuí, Fortim, Itaíba, dentre outras.

📶 COBERTURA (ALCANCE EM QUILOMETROS)



CLASSE DA EMISSORA

A3

🕒 PROGRAMAÇÃO



FREQUÊNCIA

101.1

RÁDIO FM



ACESSE O CATÁLOGO DA EDITORA ARMAZÉM DA CULTURA (CE), COM TÍTULOS ADOTADOS EM ESCOLAS PÚBLICAS E PRIVADAS EM TODO TERRITÓRIO NACIONAL.

AGUARDAMOS O SEU CONTATO +55 (85) 99907-0610



Rua Jorge da Rocha, 154 | Aldeota - Fortaleza - CE
CEP:60150.080 | Fone/Fax: (85) 3224.9780
contato@armazemcultura.com.br
comercialarmazemcult@gmail.com

📞 (85) 99610.2658 | 99907.0610

COMPRE E RECEBA DE QUALQUER LUGAR
DO BRASIL DIRETAMENTE EM NOSSO SITE





SANTA QUITÉRIA

REGIÃO SERTÃO DE SOBRAL

DADOS GERAIS

CEP: 62280-000 a 62296-999
 Distância para Fortaleza: 223,46 km
 Tempo de viagem: 2h57min
 Localização: microrregião de Santa Quitéria
 Municípios limítrofes: Boa Viagem, Canindé, Catunda, Cariré, Forquilha, Groaíras, Hidrolândia, Irauçuba, Itatira, Monsenhor Tabosa, Pires Ferreira, Sobral e Varjota

HISTÓRIA

Aniversário: 27/8/1856
 Gentílico: quiteriense
 Toponímia: homenagem à padroeira do município

GEOGRAFIA

Área: 4262,293 km²
 Latitude: 4° 19' 54"
 Longitude: 40° 09' 21"
 Altitude: 197,7 m
 Clima: tropical quente semiárido
 Relevo: serras secas e sertões

ECONOMIA

PIB (2021): R\$ 633.710.000
 PIB Agropecuária (2021): R\$ 97.193.000
 PIB Indústria (2021): R\$ 108.317.000
 PIB Serviços (2021): R\$ 188.009.000
 PIB Serviços públicos (2021): R\$ 197.237.000
 PIB Impostos, líquidos de subsídios, sobre produtos (2021): R\$ 42.953.000
 PIB per capita (2020): R\$ 12.171,26

CULTURA

Meios de comunicação afiliados à Acert: Sistema Liberdade de Comunicação e Rádio Itatã de Santa Quitéria
 Padroeiro: Nossa Senhora Sant'Ana
 Equipamentos culturais: uma biblioteca, um museu e um ponto de cultura

ADMINISTRAÇÃO PÚBLICA

Ranking ICGM (2022)*: 28° (de 60)
 Site: www.santaquiteria.ce.gov.br
 Telefone: (88) 3628 0161
 Prefeito(a): José Braga Barrozo (Braguinha)
 Vereadores: 13
 Distritos: Areal, Lisieux, Logradouro, Macaraú, Malhada Grande, Raimundo Martins, Riacho da Pedras, Saco do Belém, Sangradouro, Santa Quitéria e Trapiã
 CNPJ: 07.725.138/0001-05
 *População de até 20 mil habitantes.



RÁDIO PLUS FM 106.5

FUNDAÇÃO EDUCATIVA E CULTURAL DE SANTA QUITÉRIA
 FUNDAÇÃO: 16/08/2001
 CNPJ: 04.653.992/0001-07

📍 Rua Antônio Sabóia, 1º Andar Nº 398 - Sala 02 - Centro - Santa Quitéria - CE
 📞 (85) 99264-9800
 @ santaquiteria@plusfm.com.br
 🌐 www.plusfm.com.br

👤 DIREÇÃO: ALESSANDRO SOUSA
 📞 (85) 99733-9421
 @ alessandrosousa@plusfm.com.br

👤 GERÊNCIA: Thiago Rodrigues
 📞 (88) 99994-1130
 @ santaquiteria@plusfm.com.br

👤 NEGÓCIOS: WLADIMIR OLIVEIRA
 📞 (85) 99613-2885
 @ wladimiroliveira@plusfm.com.br

👤 JORNALISMO: MATEUS VASCONCELOS
 📞 (85) 99712-6968
 @ mateusvasconcelos@cn7.Com

✝️ ALCANCE: Santa Quitéria, Hidrolândia, Catunda, Monsenhor Tabosa, Sobral, Canindé, Varjota.

COBERTURA (ALCANCE EM QUILOMETROS)



CLASSE DA EMISSORA

C

PROGRAMAÇÃO



FREQUÊNCIA
106.5
 RÁDIO FM



RÁDIO ITATAIA

RÁDIO ITATAIA DE SANTA QUITÉRIA
FUNDAÇÃO: 10/01/1987
CNPJ: 07.345.1457/0001- 87



FM 97.3 SOM ZOOM SAT SANTA QUITERIA

SISTEMA LIBERDADE DE
COMUNICAÇÃO
FUNDAÇÃO: 17/02/2004
CNPJ: 03.805.370/0008-60

🏠 Santa Quitéria

👤 DIRETOR EXECUTIVO: João Bosco Bastos
☎ (85) 99991-2994
📠 (85) 99991-2994
@ boscobastos@gmail.com

👤 JORNALISMO: Raimundo Mairlon
☎ (88) 3628-0033
📠 (88) 99600-9987

📍 ALCANCE: Santa Quitéria, Hidrolândia, Catunda, Monsenhor Tabosa, Sobral, Canindé, Varjota.

🏠 Rua Antonio Saboia 390, Sala 07 e 08, - Santa Quitéria-Ce
☎ (88) 3628-0314
📠 (88) 99988-0024
@ fm97santaquiteria@hotmail.com

👤 DIRETOR: Franciso Luzenor de Oliveira
☎ (85) 98161-7280
@ luzeno@uol.com.br

👤 JORNALISMO: Franciso Luzenor de Oliveira
☎ (85) 98161-7280
@ luzeno@uol.com.br

📍 ALCANCE: Catunda, Tamboril, Monsenhor Tabosa, Varjota, Reriutaba, Sobral, Hidrolândia, Ipu e Guaraciaba do Norte.

📶 COBERTURA (ALCANCE EM QUILOMETROS)



CLASSE DA EMISSORA
B2

🕒 PROGRAMAÇÃO



FREQUÊNCIA
94.9
RÁDIO FM

📶 COBERTURA (ALCANCE EM QUILOMETROS)



CLASSE DA EMISSORA
C

🕒 PROGRAMAÇÃO



FREQUÊNCIA
97.3
RÁDIO FM



SÃO BENEDITO

REGIÃO SERRA DA IBIAPABA



RÁDIO TABAJARA

RÁDIO TABAJARA DE SÃO BENEDITO LTDA.
FUNDAÇÃO: MARÇO/1990
10.392.744/0001-52

DADOS GERAIS

CEP: 62370-000 a 62374-999
Distância para Fortaleza: 318,34 km
Tempo de viagem: 3h58min
Localização: microrregião da Ibiapaba
Municípios limítrofes: Carnaubal, Graça, Guaraciaba do Norte, Ibiapina (e estado do Piauí)

HISTÓRIA

Aniversário: 25/11/1873
Gentílico: sambeneditense
Toponímia: homenagem ao santo padroeiro do qual o indígena Jacó era devoto

GEOGRAFIA

Área: 350,847 km²
Latitude: 4° 02' 47"
Longitude: 40° 51' 56"
Altitude: 901,6 m
Clima: tropical quente semiárido brando, tropical quente subúmido e tropical quente úmido
Relevo: Planalto da Ibiapaba

ECONOMIA

PIB (2021): R\$ 627.180.000
PIB Agropecuária (2021): R\$ 154.035.000
PIB Indústria (2021): R\$ 31.074.000
PIB Serviços (2021): R\$ 206.784.000
PIB Serviços públicos (2021): R\$ 195.862.000
PIB Impostos, líquidos de subsídios, sobre produtos (2021): R\$ 39.426.000
PIB per capita (2020): R\$ 12.371,40

CULTURA

Meios de comunicação afiliados à Acert: Planalto AM e Rádio Tabajara FM
Patrimônio histórico: -
Tesouros Vivos:
Padroeiro: São Benedito
Equipamentos culturais: uma biblioteca

ADMINISTRAÇÃO PÚBLICA

Ranking ICGM (2022)*: 23° (de 60)
Site: www.saobenedito.ce.gov.br
Telefone: (88) 3626 1347
Prefeito(a): Saul Lima Maciel (Saul Maciel)
Vereadores: 13
Distritos: Barreiros, Inhuçu e São Benedito
CNPJ: 07.778.129/0001-74
*População de até 20 mil habitantes.

📍 Rua Capitão Carapeba, 67 – Centro, São Benedito-CE
☎️ (88) 3626-2166
📠 (85) 99980-5749
📞 (88) 99803-4666
✉️ tabajarafmsaobenedito@gmail.com
🌐 www.tabajara.fm.br

👤 DIRETOR GERAL: Maurilio Banhos
☎️ (85) 9 9980-5749
✉️ mauriliobanhos@hotmail.com

👤 DIRETOR COMERCIAL: Flávio Roque
☎️ (88) 3626-2166
☎️ (85) 8814-8584
☎️ (85) 9973-9486
✉️ frdcn@bol.com

📍 ALCANCE: São Benedito, Ibiapina, Carnaubal, Ubajara, Guaraciaba do Norte, Viçosa, Pacuja, Graça, Mucambo, Cariré.

COBERTURA (ALCANCE EM QUILOMETROS)



CLASSE DA EMISSORA

B2

PROGRAMAÇÃO



FREQUÊNCIA

95.9

RÁDIO FM



SÃO GONÇALO DO AMARANTE

MICRORREGIÃO DO BAIXO CURU



RÁDIO SOL FM 94,3

RÁDIO SOL FM 94,3 LTDA
FUNDAÇÃO 22/10/2024
CNPJ: 57.788.167/0001-86

DADOS GERAIS

CEP: 62670-000 a 62679-999
Distância para Fortaleza: 61,55 km
Tempo de viagem: 48min
Localização: microrregião do Baixo Curu
Municípios limítrofes: Caucaia, Paracuru, Paraipaba, Pentecoste, São Luís do Curu, Trairi, Umirim e Oceano Atlântico

HISTÓRIA

Aniversário: 27/11/1868
Gentílico: gonçalense
Toponímia: sem esclarecimento toponômico

GEOGRAFIA

Área: 842,635 km²
Latitude: 3º 36' 28"
Longitude: 38º 58' 06"
Altitude: 15,9 m
Clima: tropical quente semiárido brando
Relevo: planície litorânea, planície ribeirinha, sertões e tabuleiros costeiros

ECONOMIA

PIB (2021): R\$ 8.633.637.000
PIB Agropecuária (2021): R\$ 47.518.000
PIB Indústria (2021): R\$ 5.247.500.000
PIB Serviços (2021): R\$ 1.454.218.000
PIB Serviços públicos (2021): R\$ 312.348.000
PIB Impostos, líquidos de subsídios, sobre produtos (2021): R\$1.572.053.000
PIB per capita (2020): R\$ 83.473,11

CULTURA

Meios de comunicação afiliados à Acert: Rádio Mais FM
Patrimônio histórico: Igreja Nossa Senhora da Soledade – tombamento estadual
Tesouros Vivos:
Padroeiro: São Gonçalo do Amarante
Equipamentos culturais: uma biblioteca, um museu e dois pontos de cultura

ADMINISTRAÇÃO PÚBLICA

Ranking ICGM (2022)*: 26º (de 29)
Site: www.saogoncalodoamarante.ce.gov.br
Telefone: (85) 3315 4100 / 9603 3552
Prefeito(a): Marcelo Ferreira Teles (Professor Marcelão)
Vereadores: 13
Distritos: Cágado, Croatá, Pecém, São Gonçalo do Amarante, Serrote, Siupé, Taiba e Umarituba
CNPJ: 07.533.656/0001-19
*População de até 20 mil habitantes.

📍 Av. Alberto Craveiro, 960 - Loja 01 - Dias Macedo - Fortaleza - CE
☎️ (85) 99421-9494
✉️ financeiro@solfm94.com.br
🌐 <https://solfm94.com.br/>

👤 PRESIDENTE: Tuta Sancho
✉️ tutasancho@tseventos.com

👤 DIRETOR: Fabiano Cavalcante
☎️ (85) 99138-5310
✉️ fabianocavalcante1000@gmail.com

👤 COMERCIAL: Mônica Bazani
☎️ (85) 99922-5301
✉️ comercial@solfm943.com.br

👤 JORNALISMO: Nicole Gomes
☎️ (85) 99418-4248
✉️ solfm@solfm94.com.br

📶 ALCANCE: 40 km São Gonçalo do Amarante, Caucaia, Fortaleza, Maracanaú, Pacajús, Horizonte, Eusébio, Cascavel, Beberibe

📶 COBERTURA (ALCANCE EM QUILOMETROS)



CLASSE DA EMISSORA

A1

🕒 PROGRAMAÇÃO



FREQUÊNCIA

94.3

RÁDIO FM



SENADOR POMPEU

REGIÃO SERTÃO CENTRAL



SERTÃO CENTRAL AM

RÁDIO SERTÃO CENTRAL LTDA.
FUNDAÇÃO: 03/12/1981
CNPJ: 06.562.342/0001-81

DADOS GERAIS

CEP: 63600-000 a 63604-999
Distância para Fortaleza: 282,98 km
Tempo de viagem: 3h31min
Localização: microrregião do Sertão de Senador Pompeu
Municípios limítrofes: Deputado Irapuan Pinheiro, Milhã, Mombaça, Pedra Branca, Piquet Carneiro e Quixeramobim

HISTÓRIA

Aniversário: 3/9/1896
Gentílico: pompeense
Toponímia: homenagem ao padre Tomaz Pompeu de Souza Brasil

GEOGRAFIA

Área: 956,882 km²
Latitude: 5° 35' 14"
Longitude: 39° 22' 23"
Altitude: 177,3 m
Clima: tropical quente semiárido
Relevo: serras secas e sertões

ECONOMIA

PIB (2021): R\$ 352.272.000
PIB Agropecuária (2021): R\$ 45.086.000
PIB Indústria (2021): R\$ 54.320.000
PIB Serviços (2021): R\$ 119.903.000
PIB Serviços públicos (2021): R\$ 106.017.000
PIB Impostos, líquidos de subsídios, sobre produtos (2021): R\$ 26.946.000
PIB per capita (2020): R\$ 12.366,24

CULTURA

Meios de comunicação afiliados à Acert: Rádio FM Patu News e Rádio Sertão Central AM
Patrimônio histórico: Sítio Histórico do Patu – tombamento estadual
Tesouros Vivos: Mestre da Cultura 2022 – Mestre Vamirez; Tesouro Vivo 2008 – Grupo Reisado da Comunidade de São Joaquim
Padroeiro: Nossa Senhora das Dores
Equipamentos culturais: uma biblioteca e três pontos de cultura

ADMINISTRAÇÃO PÚBLICA

Ranking ICGM (2022)*: 10° (de 60)
Site: www.senadorpompeu.ce.gov.br
Telefone: (88) 3449 1421
Prefeito(a): Marcia Zomin
Vereadores: 11
Distritos: Bonfim, Codiã, Engenheiro José Lopes, Lagoa Nova, São Joaquim do Salgado e Senador Pompeu
CNPJ: 07.728.421/0001-82
*População de até 20 mil habitantes.

📍 Av. Francisco França Cambraia, 414 – Centro – Senador Pompeu - CE
☎️ (88) 3449 0206
📞 (88) 9 9930-1300
✉️ Rádiosertaocentral@hotmail.com
🌐 www.Rádiosertaocentralam.com.br

👤 PRESIDENTE: Francisco Fonseca Coelho Junior
☎️ (88) 3449 0781
📞 (85) 9-9991 4400 | 📞 (85) 9 982-2212
✉️ adrianaresendediascoelho@gmail.com

👤 DIRETOR ADMINISTRATIVO: José Vilmar Inácio Botão
☎️ (88) 3449 0206
📞 (88) 9 9721 9493
✉️ vilmarbotao@hotmail.co

👤 COMERCIAL: José Vilmar Inácio Botão
☎️ (88) 3449 0206
📞 (88) 9 9721 9493
✉️ vilmarbotao@hotmail.com

👤 JORNALISMO: Jonathan Cavalcante
☎️ (88) 3449 0206
📞 (88) 9 2147 6233 | 📞 WHATSAPP: (88) 9 8115 8649
✉️ jonathancavalcante04@gmail.com

✝️ ALCANCE: Quixadá, Quixeramobim, Pedra Branca, Piquet Carneiro, Solonópole, Milhã, Irapuan Pinheiro, Mombaça, Acopiara.

📡 COBERTURA (ALCANCE EM QUILOMETROS)



CLASSE DA EMISSORA

C

🕒 PROGRAMAÇÃO



FREQUÊNCIA

1570
RÁDIO AM



RÁDIO PATU NEWS

RÁDIO PATU DE SENADOR POMPEU
LTDA
FUNDAÇÃO: 09/11/2023
CNPJ: 11.329.521/0001-03

📍 Rua José Carlos Sampaio, 208 - Centro, Senador Pompeu - CE,
63.600-000

☎️ (88) 99903-0992

@ patunewsfm92@gmail.com

🌐 www.Rádiofmpatu.com

👤 PRESIDENTE: Chico do Jeová

☎️ (88) 998096000

@ chicodojeova60@gmail.com

👤 COMERCIAL: Geovana Ribeiro

☎️ (88) 99809-6666

@ jeovana.ribeiro@gmail.com

👤 JORNALISMO: Ronnie Costa

☎️ (86) 99406-4646

✝️ ALCANCE: Milhã (50Km), Solonópole (53Km), Irapuã Pinheiro (53Km),
Piquet Carneio (37Km), Acopiara (77Km), Mombaça (58Km), Pedra Branca
(51Km), Quixerambim (60Km), Quixadá (97Km), Madalena (117Km), Boa
Viagem (94Km), entre outras.

📡 COBERTURA (ALCANCE EM QUILOMETROS)



CLASSE DA EMISSORA

A

🕒 PROGRAMAÇÃO



FREQUÊNCIA

92.9

RÁDIO FM



O artesanato sustentável tem crescido,
com iniciativas que reaproveitam
materiais e valorizam o meio
ambiente.



ASSOCIAÇÃO CEARENSE
DE EMISSORAS DE
RÁDIO E TELEVISÃO



SOBRAL

REGIÃO SERTÃO DE SOBRAL



RÁDIO FM 97.7
JANGADEIRO - SOBRAL
RÁDIO FM IGUATU LTDA – FM
SOBRAL
CNPJ: 02.396.921/0003-02

DADOS GERAIS

CEP: 62000-001 a 62114-999
Distância para Fortaleza: 233,78 km
Tempo de viagem: 2h49min
Localização: microrregião de Sobral
Municípios limítrofes: Alcântaras, Cariré, Coreaú, Forquilha, Groaíras, Irauçuba, Massapê, Meruoca, Miraíma, Mucambo, Santa Quitéria e Santana do Acaraú

HISTÓRIA

Aniversário: 5/7/1773
Gentílico: sobralense
Toponímia: proveniente da denominação do distrito de Portugal

GEOGRAFIA

Área: 2068,474 km²
Latitude: 3º 41' 14" | Longitude: 40º 21' 12"
Altitude: 69,5 m
Clima: tropical quente semiárido

ECONOMIA

PIB (2021): R\$ 5.395.130.000
PIB Agropecuária (2021): R\$ 51.617.000
PIB Indústria (2021): R\$ 1.228.331.000
PIB Serviços (2021): R\$ 2.596.111.000
PIB Serviços públicos (2021): R\$ 965.637.000
PIB Impostos, líquidos de subsídios, sobre produtos (2021): R\$ 553.434.000
PIB per capita (2020): R\$ 21.343,10

CULTURA

Meios de comunicação afiliados à Acert: TV Metrópole Sobral, Jangadeiro FM Sobral, NordesTV, Rádio Assunção Cearense, Rádio Educadora 107,7, Rádio Grande Sobral, Rádio PLUS FM 105,1, Rádio Tupinambá FM 100,3, Rádio Voz Fm 97,9 e Sistema de Comunicação Paraíso
Patrimônio histórico: Centro Histórico de Sobral – tombamento federal; Teatro Municipal São João – tombamento estadual
Tesouros Vivos: Mestre da Cultura 2004 – Mestre Panteca (†); Mestre da Cultura 2018 – Mestra Dona Rita
Padroeiro: Nossa Senhora da Imaculada Conceição
Equipamentos culturais: uma biblioteca, três museus, dois cinemas, dois teatros e três pontos de cultura

ADMINISTRAÇÃO PÚBLICA

Ranking ICGM (2022)*: 1º (de 8)
Site: www.sobral.ce.gov.br
Telefone: (88) 3677 1110 / 3677 1120
Prefeito(a): Oscar Rodrigues | Vereadores: 21
Distritos: Aprazível, Aracatiáçu, Baracho, Bilheira, Bonfim, Caioca, Caracará, Jaibaras, Jordão, Patos, Patriarca, Pedra de Fogo, Rafael Arruda, Salgado dos Machados, São José do Torto, Sobral e Taparuaba. | CNPJ: 07.598.634/0001-37
*População de até 20 mil habitantes.

🏠 Rua Clodoveu Arruda, Nº 655, Bairro: Domingos Olímpio
CEP: 62.020-57 - Sobral - CE
☎️ (88) 3613.2813
📞 (88) 99907.1062
✉️ juridico@jangadeiro.com.br
🌐 www.jangadeiro.com.br

👤 DIRETOR EXECUTIVO: Milton Turolla
☎️ (85) 3466-2005
✉️ diretoria@jangadeiro.com.br

👤 GERENTE DE NEGÓCIOS NACIONAL: Gustavo Fernandes
☎️ (85) 3466-2073
📞 (85) 98846.4903
✉️ gustavo.fernandes@jangadeiro.com.br

👤 GERENTE DE NEGÓCIOS LOCAL: Luciana Castro
☎️ (85) 33466-2020 | 📞 (85) 99935-4044
✉️ luciana@jangadeiro.com.br

👤 JORNALISMO: Isabela Martin
☎️ (85) 3466.2060
📞 (85) 99904-5290
✉️ isabela.martin@jangadeiro.com.br

✚️ ALCANCE: Sobral, Forquilha, Massapê, Merioca, Cariré, Varjota, Acaraú, Ubajara, Groaíras e Santana de Acaraú.

COBERTURA (ALCANCE EM QUILOMETROS)



CLASSE DA EMISSORA

B1

PROGRAMAÇÃO



FREQUÊNCIA

99.7

RÁDIO FM



RÁDIO PLUS FM 105.5

FUNDAÇÃO DE RÁDIODIFUSÃO
EDUCATIVA NOSSA SENHORA
MILAGROSA
FUNDAÇÃO: 15/10/2001
CNPJ: 04.747.997/0001-07

📍 Rua Galdino Goldin, 80 - Praça da Sé, Sobral - CE
☎️ (88) 3611.1616
📞 (88) 3611.1616
@ SOBRAL@PLUSFM.COM.BR
🌐 www.plusfm.com.br

👤 DIREÇÃO: Alessandro Sousa
☎️ (85) 99733-9421
@ alessandrosousa@plusfm.com.br

👤 GERÊNCIA: Ana Maria Ribeiro
☎️ (88) 3611.1616
☎️ (88) 98803-3256
@ sobral@plusfm.com.br

👤 NEGÓCIOS: Wladimir Oliveira
☎️ (85) 99613-2885
@ wladimiroliveira@plusfm.com.br

👤 JORNALISMO: Mateus Vasconcelos
☎️ (85) 99712-6968
@ mateusvasconcelos@cn7.Com

✚ ALCANCE: Sobral, Forquilha, Massapê, Santana do Acaraú, Miraíma, Meruoca, Alcântaras, Groaíras, Cariré, Irauçuba, Coreaú, Varjota, Reriutaba, Amontada, Hidrolândia, Pires Ferreira.

📶 COBERTURA (ALCANCE EM QUILOMETROS)



CLASSE DA EMISSORA

B1

🕒 PROGRAMAÇÃO



FREQUÊNCIA

105.1

RÁDIO FM



Projetos de inovação social unem
criatividade e impacto, promovendo
inclusão e desenvolvimento
comunitário.



ASSOCIAÇÃO CEARENSE
DE EMISSORAS DE
RÁDIO E TELEVISÃO



RÁDIO TUPINAMBÁ

RÁDIO TUPINAMBÁ
DE SOBRAL LTDA
FUNDAÇÃO: 02/06/1962
CNPJ: 07.816.424/0001-78



SISTEMA DE COMUNICAÇÃO PARAÍSO

SISTEMA PARAÍSO DE
COMUNICAÇÃO LTDA
FUNDAÇÃO: 09/11/1988
01.776.936/0001-71

📍 Travessa Clóvis Aragão Prado, 46, CENTRO, Sobral - Ce
☎ (88) 3614-8282
📞 (88) 98858-8750
@ Rádiotupinambaam@hotmail.com
Rádiotupinambafm@gmail.com
🌐 www.Rádiotupinamba.com.br

👤 DIRETOR GERAL E COMERCIAL: José Tupynambá Moraes de Aquino (Zeca Aquino)
☎ (88) 3614-2171
📞 (88) 99924-9886
@ Rádiotupinambaam@hotmail.com/Rádiotupinambafm@gmail.com

👤 JORNALISMO: José Tupynambá Moraes de Aquino Júnior
📞 (88) 99924-9886
@ tupyjunior89@gmail.com

✝️ ALCANCE: Sobral, Forquilha, Varjota, Coreaú, Acaraú, Coreaú, Cruz, Bela Cruz, Marco, Meruoca, Alcantaras, Itapipoca, Tiangua, Ubajara, Viçosa

📍 RUA DOUTOR LUCIANO DE ARRUDA COELHO, Nº 287 CEP: 62. 114-000 - BAIRRO: CAMPO DOS VELHOS, Sobral-ce
☎ (88) 3614-9045 /3614-9229/3614-9042
📞 (88) 99983-4349
@ paraíso@sistemaparaíso.com.br
🌐 www.sistemaparaíso.com.br

👤 DIRETOR: WALTER ROBERTO PEREIRA DA SILVA
☎ (88) 3614-9045
📞 (88) 99318-1370
@ direcaosistemaparaíso@gmail.com

👤 COMERCIAL: IVANILSON NUNES
☎ (88) 3614-9045 /3614.9042
📞 (86) 99563-7171
@ comerciaisistemaparaíso@gmail.com

👤 JORNALISMO: JOSÉ LEIVA VASCONCELOS (LEEW VASCONCELOS)
☎ (88) 3614-9045 /3614-9042
📞 (88) 9 9717-2135
@ leewvasconcelosmc@hotmail.com

✝️ ALCANCE: Sobral, Graça, Forquilha, Iruçuba, Marco, Morrinhos, Santana do Acaraú, Miraíma, Guaraciaba do Norte, São Benedito, Ibiapina, Carnaubal, Amontada, acaraú, Croatá, Cariré, Reriutaba, Miraíma Varjota, Ipú, Ipueirinhas, Mucambo, Coreaú, Groaíras, Santa Quitéria e Itapajé.

📡 COBERTURA (ALCANCE EM QUILOMETROS)



CLASSE DA EMISSORA
C1

🕒 PROGRAMAÇÃO



FREQUÊNCIA
100.3
RÁDIO FM

📡 COBERTURA (ALCANCE EM QUILOMETROS)



CLASSE DA EMISSORA
A4

🕒 PROGRAMAÇÃO



FREQUÊNCIA
101.1
RÁDIO FM



VOZ FM 97,9

HIDROS COMUNICAÇÕES LTDA
FUNDAÇÃO: 01/10/2020
CNPJ: 09.531.377/0001-41



FM EDUCADODA 107,5

RÁDIO EDUCADORA DO NORDESTE
LTDA
FUNDAÇÃO: 20/06/1959
CNPJ: 06.923.106/0001-43

📍 Rua Dom José Tupinambá da Frota,445
☎ (88) 3112-1045
📠 (88) 98804-9797
📞 (88) 99303-0626
✉ 97vozfm@gmail.com
🌐 979vozfm.com.br

👤 PRESIDENTE: Francisco Lúcio Pontes Feijão
☎ (88) 3112-1000
📠 (88) 98816-0000
✉ luciofeijao@lucianofeijao.com.br

👤 DIRETOR: Madson Linhares Vasconcelos
☎ (88) 3112-1045
📠 (88) 99303-0626
✉ madsonlinhares74@gmail.com

👤 COMERCIAL: Madson Linhares Vasconcelos
☎ (88) 3112-1045
📠 (88) 99303-0626
✉ 97vozfm@gmail.com

👤 JORNALISMO: Wellington Marques
☎ (88) 3112-1045
📠 (88) 99989-4965
✉ conexaonoticiawm@gmail.com

📍 ALCANCE: Tianguá, São Benedito, Guaraciaba do Norte, Santa Quitéria, Varjota, Ipú, Santana do Acaraú, Morrinhos, Cruz e Acaraú.

📍 Rua Maestro José Pedro, 70, Centro, Sobral-CE - CEP: 62010-260
☎ (88) 361-1550 | 📠 (88) 98187-4504
✉ diretoeducadora950@gmail.com

👤 PRESIDENTE: José Luiz Gomes de Vasconcelos
☎ (88) 3611-0545 | 📠 (88) 99787-1698

👤 DIRETOR: Lucas do Nascimento Moreira
☎ (88) 3613-2132 | 📠 (88) 98187-4504
✉ *diretoeducadora950@gmail.com

👤 COMERCIAL: José Wilson Calixto
☎ (88) 3613-2131 | 📠 (88) 99961-8926 | 📞 (88) 99961-8826
✉ financeiro@correiodasemana.com.br

👤 JORNALISMO: José Marcildo Bristo dos Santos
☎ (88) 3613-2132 | 📠 (88) 98854-4450
✉ *redacao@correiodasemana.com.br

📍 ALCANCE: Sobral, Meruoca, Alcântara, Massapê, Senador Sá, Santana do Acaraú, Morrinhos, Bela Cruz, Acaraú, Amontadas, Itapagé, Irauçuba, Santa Quitéria, Cariré, Groaíras, Mucambo, Varjota, Reriutaba, Pacujá, Moraújo, Ibiapina, São Benedito, Ubajara e Guaraciaba do Norte (abrangência de 100 a 150 km)

📶 COBERTURA (ALCANCE EM QUILOMETROS)



CLASSE DA EMISSORA

A4

🕒 PROGRAMAÇÃO



FREQUÊNCIA

97.9

RÁDIO FM

📶 COBERTURA (ALCANCE EM QUILOMETROS)



CLASSE DA EMISSORA

A2

🕒 PROGRAMAÇÃO



FREQUÊNCIA

107.5

RÁDIO FM



RÁDIO CAIÇARA

TELEVISÃO VERDES MARES LTDA.
FUNDAÇÃO: 19/11/1955
CNPJ: 07.199.664/0001-85



RÁDIO GRANDE SOBRAL – SOMZOOM FM 91,3

SISTEMA LIBERADE DE
COMUNICAÇÃO
FUNDAÇÃO: 5/08/2005
CNPJ: 03.805.370/0001-94

📍 Rua General Tibúrcio, 20. Centro, Sobral-CE
☎ (88) 3266-9998
@ engenharia@tvm@svm.com.br

👤 SUPERINTENDENTE: Ruy do Ceará Filho
☎ (85) 3266-9621
@ ruy.Ceará@svm.com.br

👤 DIRETOR PROGRAMAÇÃO: Fábio Ambrósio
☎ (85) 3266-9621
@ fabio.ambrosio@svm.com.br

👤 COMERCIAL
☎ (85) 3266-9621
@ comercial@svm.com.br

👤 DIRETOR DE JORNALISMO: Gustavo Bortoli
☎ (85) 3266-9870
@ gustavo.bortoli@svm.com.br

📍 ALCANCE: Sobral, Groaíras, Forquilha, Morrinhos, Massapê, Meruoca, Cariré, Santana do Cariri, Itapajê, Umirim

📍 Av. Senador José Ermírio de Moraes, 06, sala 1410, - Padre Ibiapina - CEP: 62023-120 - Sobral-CE

☎ (85) 3085-4609
@ suporte@Cearáagora.com.br
🌐 www.Cearáagora.com.br

👤 PRESIDENTE/DIREÇÃO GERAL: Francisco Luzenor de Oliveira
📍 ENDEREÇO: Av. Desembargador Moreira, 2800, sala 1605, Dionísio Torres, Fortaleza-CE
☎ (85) 3085-4609
☎ (85) 99161-7280
@ luzeno@uol.com.br

👤 COMERCIAL/COBRANÇA: Carla Mônica Moreira Duarte
📍 ENDEREÇO: Av. Desembargador Moreira, 2800, sala 1605, Dionísio Torres, Fortaleza-CE
☎ (85) 3085-4609
☎ (85) 98603-5157
@ suporte@Cearáagora.com.br

👤 JORNALISMO: Francisco Luzenor de Oliveira
☎ (85) 3085-4609
☎ (85) 99161-7280
@ luzeno@uol.com.br

📍 ALCANCE: Forquilha, Sobral, Alcântara, Massapê, Santana do Acaraú, Frecheirinha, Groaíras, Varjota, Irauçuba

📡 COBERTURA (ALCANCE EM QUILOMETROS)



CLASSE DA EMISSORA

A2

🕒 PROGRAMAÇÃO



FREQUÊNCIA

103.7

RÁDIO FM

📡 COBERTURA (ALCANCE EM QUILOMETROS)



CLASSE DA EMISSORA

B1

🕒 PROGRAMAÇÃO



FREQUÊNCIA

91.3

RÁDIO FM



NORDESTV

TV SOBRAL LTDA
FUNDAÇÃO: 02/04/2012
CNPJ: 02.391.395/0002-07

🏠 Rua Clodoveu Arruda, Nº 655, - Bairro: Domingos Olímpio -
CEP: 62.020-570, Sobral
☎ (88) 3613-3022
@ Juridico@Jangadeiro.com.br

👤 DIRETOR EXECUTIVO: Milton Turolla
☎ (85) 3466-2005
@ diretoria@jangadeiro.com.br

👤 GERENTE DE NEGÓCIOS NACIONAL: Gustavo Fernandes
☎ (85) 3466-2073
☎ (85) 98846.4903
@ gustavo.fernandes@jangadeiro.com.br

👤 GERENTE DE NEGÓCIOS LOCAL: Luciana Castro
☎ (85) 33466-2020 | 📠 (85) 99935-4044
@ luciana@jangadeiro.com.br

👤 JORNALISMO: Isabela Martin
☎ (85) 3466.2060
☎ (85) 99904-5290
@ isabela.martin@jangadeiro.com.br

📍 ALCANCE: Aquiraz, Beberibe, Cascavel, Caucaia, Eusébio, Fortaleza, Guaiúba, Horizonte, Itaitinga, Maracanaú, Maranguape, Pacajús, Pacatuba, Pindoretama e São Gonçalo do Amarante, Sobral, Forquilha, Morrinhos, Mucambo, Santana do Acaraú.

📡 COBERTURA (ALCANCE EM QUILOMETROS)



CLASSE DA EMISSORA

B

🕒 PROGRAMAÇÃO




CANAL - SOBRAL

48.1

FORTALEZA

27.1



A economia criativa cearense mostra
que cultura e empreendedorismo
podem caminhar juntos rumo ao
futuro.



ASSOCIAÇÃO CEARENSE
DE EMISSORAS DE
RÁDIO E TELEVISÃO



A moda autoral cearense, com destaque para o uso de rendas e bordados, fortalece o vínculo entre tradição e inovação.



ASSOCIAÇÃO CEARENSE
DE EMISSORAS DE
RÁDIO E TELEVISÃO



TV METRÓPOLE 16.1

FUNDAÇÃO JOSÉ POSSIDÔNIO
PEIXOTO
FUNDAÇÃO: 13/10/2011
CNPJ: 02.277.931/0002-48

🏠 Rua Doutor Clodoveu de Arruda – Bairro São Domingos
Sobral-CE
☎ (85) 3012-2015
📞 (85) 988813456 8 (85) 98813456
@ admsistema93@gmail.com

👤 PRESIDENTE e DIRETOR: Francisco de Sousa Possidônio
📞 (85) 988813456 8 (85) 98813456
@ admsistema93@gmail.com

👤 COMERCIAL: ADYEL MAIA
📞 CELULAR: (85) 98639 1662
@ adyelmaia@hotmail.com

👤 JORNALISMO: Rozana Bandeira
☎ (85)3012 2 015
📞 (85) 988813456 8 (85) 98813456
@ admsistema93@gmail.com

📍 ALCANCE: Caucaia, Fortaleza, Maracanaú, São Gonçalo, Itatinga, Eusébio, Horizonte, Maranguape, Aquiraz, Pindoretama

📡 COBERTURA (ALCANCE EM QUILOMETROS)



CLASSE DA EMISSORA

A4

🕒 PROGRAMAÇÃO



FREQUÊNCIA

16.1

CANAL HD



SOLONÓPOLE

REGIÃO SERTÃO CENTRAL



CACHOEIRA FM 99.7

RÁDIO DIFUSORA DE
SOLONÓPOLE LTDA
FUNDAÇÃO: 13/05/2023
CNPJ: 07.532.369/0001-94

DADOS GERAIS

CEP: 63620-000 a 63629-999
Distância para Fortaleza: 278,78 km
Tempo de viagem: 3h46min
Localização: microrregião do Sertão de Senador Pompeu
Municípios limítrofes: Acopiara, Banabuiú, Deputado Irapuan Pinheiro, Jaguaratama, Jaguaribe, Milhã, Orós e Quixelô

HISTÓRIA

Aniversário: 22/10/1870
Gentílico: solonopolense
Toponímia: homenagem ao Dr. Manoel Solon Rodrigues Pinheiro

GEOGRAFIA

Área: 1535,855 km²
Latitude: 5° 43' 52"
Longitude: 39° 00' 27"
Altitude: 155,4 m
Clima: tropical quente semiárido
Relevo: serras secas e sertões

ECONOMIA

PIB (2021): R\$ 303.284.000
PIB Agropecuária (2021): R\$ 63.627.000
PIB Indústria (2021): R\$ 57.521.000
PIB Serviços (2021): R\$ 77.541.000
PIB Serviços públicos (2021): R\$ 86.356.000
PIB Impostos, líquidos de subsídios, sobre produtos (2021): R\$ 18.239.000
PIB per capita (2020): R\$ 12.957,31

CULTURA

Meios de comunicação afiliados à Acert: Rádio Cachoeira
Patrimônio histórico: -
Tesouros Vivos: Mestre da Cultura 2022 – Mestra Lourdes do Coco
Padroeiro: Bom Jesus Aparecido
Equipamentos culturais: uma biblioteca e um ponto de cultura

ADMINISTRAÇÃO PÚBLICA

Ranking ICGM (2022)*: 6° (de 87)
Site: www.solonopole.ce.gov.br
Telefone: (88) 3518 121
Prefeito(a): Webston Pinheiro
Vereadores: 11
Distritos: Assunção, Cangati, Pasta, Prefeita Suely Pinheiro, São José de Solonópolis e Solonópolis
CNPJ: 07.733.256/0001-57
*População de até 20 mil habitantes.

🏠 Rua José Carlos Freire Machado 308
☎️ (88) 99937-1586
✉️ difusora.am@hotmail.com
🌐 www.Rádiocachoeirafm.com.br

👤 PRESIDENTE: José Atualpa Pinheiro Junior
☎️ (85) 9900-0550

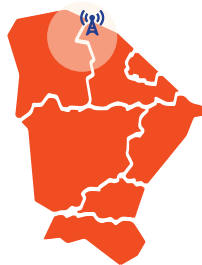
👤 DIRETORA: MARIA VALDINAR DE SOUZA PINHEIRO
☎️ (88) 99684-9466
✉️ difusora.am@hotmail.com

👤 COMERCIAL
✉️ difusora.am@hotmail.com

👤 JORNALISMO: Francisco Joacir Da Silva
☎️ (88) 99946-0903

📍 ALCANCE: Milhã, Senador Pompeu, Irapuan Pinheiro, Jaguaratama, Quixelô, Iguatú.

📡 COBERTURA (ALCANCE EM QUILOMETROS)



CLASSE DA EMISSORA

C

🕒 PROGRAMAÇÃO



FREQUÊNCIA

99.7
RÁDIO FM



TABULEIRO DO NORTE

REGIÃO VALE DO JAGUARIBE



RÁDIO REGIONAL FM 90,3
RÁDIO PARAÍSO DE CAMOCIM LTDA
FUNDAÇÃO: 20/02/2018
CNPJ: 01.890.341/0001-42

DADOS GERAIS

CEP: 62960-000 a 62964-999
Distância para Fortaleza: 210,50 km
Tempo de viagem: 2h52min
Localização: microrregião do Baixo Jaguaribe
Municípios limítrofes: Alto Santo, Limoeiro do Norte, São João do Jaguaribe (e estado do Rio Grande do Norte)

HISTÓRIA

Aniversário: 8/6/1958
Gentílico: tabuleirense
Toponímia: proveniente da elevação arenosa e plana, tabuleiro, em que se encontra a cidade

GEOGRAFIA

Área: 1047,637 km²
Latitude: 5º 14' 44"
Longitude: 38º 07' 51"
Altitude: 39,7 m
Clima: tropical quente semiárido
Relevo: Chapada do Apodi, planície ribeirinha, sertões e tabuleiros interiores

ECONOMIA

PIB (2021): R\$ 450.593.000
PIB Agropecuária (2021): R\$ 54.072.000
PIB Indústria (2021): R\$ 54.133.000
PIB Serviços (2021): R\$ 176.995.000
PIB Serviços públicos (2021): R\$ 126.963.000
PIB Impostos, líquidos de subsídios, sobre produtos (2021): R\$ 38.431.000
PIB per capita (2020): R\$ 12.346,84





CULTURA





Meios de comunicação afiliados à Acert: Regional FM 90,3
Tesouros Vivos: Mestre da Cultura 2022 – Mestre Raimundo Claudino
Padroeiro: Nossa Senhora das Brotas
Equipamentos culturais: uma biblioteca, um museu e um teatro




ADMINISTRAÇÃO PÚBLICA


Ranking ICGM (2022)*: 26° (de 60)
Site: www.tabuleirodonorte.ce.gov.br
Telefone: (88) 3424 3100 / 3424 1510
Prefeito(a): Renata Vasconcelos
Vereadores: 13
Distritos: Olho-d'Água da Bica, Peixe Gordo e Tabuleiro do Norte
CNPJ: 07.891.682/0001-19
*População de até 20 mil habitantes.

 Rua Lopes Maranhão, 2137, Centro, Limoeiro Do Norte
 (88) 99963-5353
 (88) 98119-0050
 regionalfm90@gmail.com
 www.Rádiorregionalfm90.Com.br

 DIRETOR: Renato Guimãres Pinheiro
 (88) 99963-5353
 (88) 98822-9105
 renatogravacoes@hotmail.com

 COMERCIAL: Renato Guimarães Pinheiro
 (88) 99963-5353
 (88) 98822-9105
 renatogravacoes@hotmail.com

 DIRETOR: Renato Guimãres Pinheiro
 (88) 98822-9105
 renatogravacoes@hotmail.com

 ALCANCE: Tabuleiro, Iracema, Pereiro, Alto Santo, Potiretama, Jaguaribara, São João do Jaguaribe, Morada Nova, Ibicuitinga, Limoeiro do Norte, Quixerê, Russas, Itaiçaba, Jaguaruana, Além de algumas cidades do Rio Grande do Norte.

COBERTURA (ALCANCE EM QUILOMETROS)



CLASSE DA EMISSORA

B1

PROGRAMAÇÃO



FREQUÊNCIA

90.3

RÁDIO FM



TAMBORIL

SERTÃO DE CRATEÚS



RÁDIO RIO ACARAU
RÁDIO FM RIO ACARAU DE
TAMBORIL LTDA
CNPJ: 23.574.718/0001-97

DADOS GERAIS

CEP: 63750-000 a 63779-999
Distância para Fortaleza: 287,92 km
Tempo de viagem: 3h46min
Localização: microrregião do Sertão de Crateús
Municípios limítrofes: Boa Viagem, Catunda, Crateús, Hidrolândia, Independência, Ipaporanga, Monsenhor Tabosa e Nova Russas

HISTÓRIA

Aniversário: 4/10/1854
Gentílico: tamborilense
Toponímia: vocábulo híbrido, significando "tambor pequeno de tambora"; já corrução, pelos indígenas, da palavra "tambor" e do diminutivo tupi mirim. A árvore de que os indígenas faziam os tambores teve, também, o nome de tamboril, a cuja abundância deve a cidade o seu nome

GEOGRAFIA

Área: 2014,543 km²
Latitude: 4º 49' 59"
Longitude: 40º 19' 16"
Altitude: 322,6 m
Clima: tropical quente semiárido
Relevo: serras secas e sertões

ECONOMIA

PIB (2021): R\$ 282.247.000
PIB Agropecuária (2021): R\$ 70.097.000
PIB Indústria (2021): R\$ 8.718.000
PIB Serviços (2021): R\$ 75.382.000
PIB Serviços públicos (2021): R\$ 117.292.000
PIB Impostos, líquidos de subsídios, sobre produtos (2021): R\$ 10.758.000
PIB per capita (2020): R\$ 9.964,35

CULTURA




Meios de comunicação afiliados à Acert: Rio Acaraú FM
Patrimônio histórico: -
Tesouros Vivos:
Padroeiro: Santo Anastácio
Equipamentos culturais: uma biblioteca e um ponto de cultura




ADMINISTRAÇÃO PÚBLICA



Ranking ICGM (2022)*: 14° (de 60)
Site: www.tamboril.ce.gov.br
Telefone: (88) 3617 1140
Prefeito(a): Luiz Marcelo Mota Leite (Marcelo Mota)
Vereadores: 11
Distritos: Açudinho, Boa Esperança, Carvalho, Curatis, Holanda, Oliveiras, Sucesso e Tamboril
CNPJ: 07.705.817/0001-04
*População de até 20 mil habitantes.


 Rua Tabelaã Ana Araújo Ribeiro, 26 - Tamboril-Ce
 (88) 99749-1742
 rioacaraufm@gmail.com
 Rádiorioacaraufm.com.br

 PRESIDENTE: Anna Carolina Timbó
 (88) 99749-1742
 rioacaraufm@gmail.com
 carolinabtimo@gmail.com

 DIRETOR: Anna Carolina Timbó
 (85) 99992-7704
 carolinabtimo@gmail.com

 COMERCIAL: João Batista Rodrigues de Araújo
 (88) 98115-2540
 batista.jb2021@gmail.com

 JORNALISMO: Gonçálinho Rodrigues de Sousa
 (88) 99213-2694

 ALCANCE: Ararendá, Boa Viagem, Catunda, Crateús, Croatá, Guaraciaba do Norte, Hidrolândia, Independência, Ipaporanga, Ipueiras, Ipu, Monsenhor Tabosa, Nova Russas, Poranga, São Benedito, Tamboril.

COBERTURA (ALCANCE EM QUILOMETROS)



CLASSE DA EMISSORA

B1

PROGRAMAÇÃO



FREQUÊNCIA

94.3

RÁDIO FM



TAUÁ

REGIÃO SERTÃO DOS INHAMUNS



RÁDIO CULTURA DOS INHAMUNS

RÁDIO CULTURA DOS INHAMUNS
LTDA.
FUNDAÇÃO: 28 /12 /1980
CNPJ: 05.814.900.0001-96

DADOS GERAIS

CEP: 63660-000 a 63669-999
Distância para Fortaleza: 343,10 km
Tempo de viagem: 4h22min
Localização: microrregião do Sertão de Inhamuns
Municípios limítrofes: Arneiroz, Independência, Mombaça, Parambu, Pedra Branca e Quiterianópolis

HISTÓRIA

Aniversário: 3/5/1802
Gentílico: Tauáense
Toponímia: palavra originária do tupi, que significa "barro amarelo e argiloso"

GEOGRAFIA

Área: 4010,618 km²
Latitude: 6° 00' 21"
Longitude: 40° 17' 16"
Altitude: 402,7 m
Clima: tropical quente semiárido
Relevo: serras secas e sertões
Vegetação: caatinga arbustiva aberta, e floresta caducifólia espinhosa (caatinga arbórea)

ECONOMIA

PIB (2021): R\$ 711.836.000
PIB Agropecuária (2021): R\$ 99.459.000
PIB Indústria (2021): R\$ 39.185.000
PIB Serviços (2021): R\$ 294.449.000
PIB Serviços públicos (2021): R\$ 224.021.000
PIB Impostos, líquidos de subsídios, sobre produtos (2021): R\$ 54.722.000
PIB per capita (2020): R\$ 11.605,35

CULTURA

Meios de comunicação afiliados à Acert: Rádio Cultura FM, Rádio Difusora e Rádio Trici FM 106,1
Patrimônio histórico: Igreja Matriz Nossa Senhora do Rosário – tombamento estadual; Igreja de Jesus, Maria e José (Igreja de Marrecas) – tombamento estadual
Padroeiro: Nossa Senhora do Rosário
Equipamentos culturais: uma biblioteca, um museu, três teatros e dois pontos de cultura

ADMINISTRAÇÃO PÚBLICA

Ranking ICGM (2022)*: 2° (de 29)
Site: www.Tauá.ce.gov.br
Telefone: (88) 3437 2068
Prefeito(a): Patrícia Pequeno Costa Gomes de Aguiar (Patrícia Aguiar)
Vereadores: 15
Distritos: Barra Nova, Carrapateiras, Inhamuns, Marrecas, Marruás, Santa Tereza, Tauá e Trici
CNPJ: 07.849.532/0001-47
*População de até 20 mil habitantes.

📍 Avenida Moacir Pereira Gondim – 333, Tauá
☎️ (88) 3437-1346 / 3437-1347
📞 (88) 999719-2020 / 99704-2222
✉️ cultura960am@hotmail.com
🌐 culturaTauá.com.br

👤 DIRETOR: Sampaio Moreira
☎️ (88) 3436-1347
📞 (88) 99956-2236
✉️ sampaio.moreira@hotmail.com

👤 COMERCIAL: Antônio Sampaio Moreira
📞 (88) 99956-2236
✉️ sampaio.moreira@hotmail.com

👤 JORNALISMO: Antônio Sampaio Moreira
📞 (88) 99956-2236
✉️ sampaio.moreira@hotmail.com

📍 ALCANCE: Tauá, Arneiroz, Parambu, Quiterianópolis, Independência, Aiuba, Antonina do Norte, Saboeiro e Novo Oriente.

COBERTURA (ALCANCE EM QUILOMETROS)



CLASSE DA EMISSORA

C1

PROGRAMAÇÃO



FREQUÊNCIA
105.5
RÁDIO FM



RÁDIO DIFUSORA

RÁDIO DIFUSORA DOS INHAMUNS
LTDA
FUNDAÇÃO: 23/05/1983
CNPJ: 07.264.815/0001-27



TRICI FM

FUNDAÇÃO JUVENILIA LOIOLA
FUNDAÇÃO: 07/12/2006
CNPJ: 04.248.547/0001-61

📍 Rua Cel Lourenço Feitosa, 184, Centro, Tauá-Ce
☎️ (88) 3437-1509
📞 (88) 9 9905-6015
@ rdifusora@yahoo.com.br
🌐 www.difusoraTauá.com.br/

👤 DIRETOR: Wilson Xavier De Andrade Neto
☎️ (85) 9 8196-7232
📞 (88) 9 9848-0573
@ wilsonn.andradee@gmail.com

👤 COMERCIAL: Lara Victória
☎️ (88) 9 99918080
@ laravic@outlook.com.br

👤 JORNALISMO: Wilrismar Holanda
☎️ (88) 9 99643152

📍 ALCANCE (200 KM): Parambu, Arneiroz, Quiterianópolis, Santa Tereza, Pio XII-Pi, Novo Oriente, Crateús, Monbaça, Picos-PI, E Aiuaba.

📍 Av Chermont Alves De Oliveira, S/N Centro, Tauá-Ce
☎️ (88) 3437-2070 / (88) 3437-2040
📞 (88) 9 9685-7917
@ tricifm@hotmail.com
🌐 www.Rádios.com.br/aovivo/Rádio-trici-1061-fm/15524

👤 PRESIDENTE: Maria Ivone Citó Carneiro
☎️ (88) 3437-2040
📞 (85) 9981-1406
@ marivonecito@hotmail.com

👤 DIRETOR: Wandenberg Lima de Brito
☎️ (88) 3437-2070
📞 (88) 98141-2500
@ bergbrito7@gmail.com

👤 COMERCIAL: Wandenberg Lima De Brito
☎️ (88) 3437-2070 / (88) 3437-2040
📞 (88) 98141-2500 / (88) 99685-7917
@ tricifm@hotmail.com

👤 JORNALISMO: José Alverne Lacerda
☎️ (88) 3437-2070 / (88) 3437-2040
📞 (88) 99954-8130
@ tricifm@hotmail.com

📍 ALCANCE (200 KM): Parambu, Arneiroz, Quiterianópolis, Santa Tereza, Pio XII-Pi, Novo Oriente, Crateús, Mombaça, Picos-PI, e Aiuaba.

📶 COBERTURA (ALCANCE EM QUILOMETROS)



CLASSE DA EMISSORA

B2

🕒 PROGRAMAÇÃO



FREQUÊNCIA

98.9

RÁDIO FM

📶 COBERTURA (ALCANCE EM QUILOMETROS)



CLASSE DA EMISSORA

B1

🕒 PROGRAMAÇÃO



FREQUÊNCIA

106.1

RÁDIO FM



TEJUÇUOCA

REGIÃO LITORAL OESTE/
VALE DO CURU

DADOS GERAIS

CEP: 62610-000 a 62619-999
Distância para Fortaleza: 143,21 km
Tempo de viagem: 1h54min
Localização: microrregião do Médio Curu
Municípios limítrofes: Apuiarés, Canindé, General Sampaio, Irauçuba e Itapajé

HISTÓRIA

Aniversário: 13/1/1988
Gentílico: tejuçuocuense
Toponímia: palavra originária do tupi, que significa "lugar onde residem os têios (lagartos) grandes"

GEOGRAFIA

Área: 758,707 km²
Latitude: 3º 59' 21"
Longitude: 39º 34' 43"
Altitude: 140,3 m
Clima: tropical quente semiárido
Relevo: serras secas e sertões
Vegetação: caatinga arbustiva aberta e caatinga arbustiva densa

ECONOMIA

PIB (2021): R\$ 136.988.000
PIB Agropecuária (2021): R\$ 12.026.000
PIB Indústria (2021): R\$ 4.304.000
PIB Serviços (2021): R\$ 32.854.000
PIB Serviços públicos (2021): R\$ 82.178.000
PIB Impostos, líquidos de subsídios, sobre produtos (2021): R\$ 5.626.000
PIB per capita (2020): R\$ 6.958,53

CULTURA

Meios de comunicação afiliados à Acert: Rádio Forte da Cidade
Padroeiro: São Pedro
Equipamentos culturais: uma biblioteca

ADMINISTRAÇÃO PÚBLICA

Ranking ICGM (2022)*: 75° (de 87)
Site: www.tejuçuoca.ce.gov.br
Telefone: (85) 3323 114 / 3323 115
Prefeito(a): Jose Antunizio de Brito (Britinho)
Vereadores: 11
Distritos: Caxitorê e Tejuçuoca
CNPJ: 23.489.834/0001-08
*População de até 20 mil habitantes.



RÁDIO FORTE

FUNDAÇÃO CULTURAL AVELINO FORTE
FUNDAÇÃO: 02/09/2020
CNPJ: 07.536.494/0001-72

📍 Av. Gabriel Aguiar Filho s/n , Tejuçuoca-Ce
☎️ (85) 99185-0607
📞 (85) 99105-5050
@ contato@forte.Rádio.br
🌐 www.forte.Rádio.br/

👤 DIRETOR GERAL e COMERCIAL: Dimas Forte
☎️ (85) 99185-0607
@ dimasbastosforte@gmail.com

👤 COMERCIAL: DIMAS FORTE
☎️ (85) 99185-0607
@ dimasbastosforte@gmail.com

📍 ALCANCE: Tejuçuoca, Apuiarés, Pentecoste, Itapajé, Irauçuba, Canindé, Paramoti, Umirim, Irauçuba, Itapipoca.

COBERTURA (ALCANCE EM QUILOMETROS)



CLASSE DA EMISSORA

C

PROGRAMAÇÃO



FREQUÊNCIA
107.1
RÁDIO FM



TIANGUÁ

REGIÃO SERRA DA IBIAPABA

DADOS GERAIS

CEP: 62320-001 a 62339-999
Distância para Fortaleza: 318,68 km
Tempo de viagem: 3h49min
Localização: microrregião da Ibiapaba
Municípios limítrofes: Coreaú, Frecheirinha, Granja, Moraújo, Ubajara, Uruoca, Viçosa do Ceará (e estado do Piauí)

HISTÓRIA

Aniversário: 31/7/1890
Gentílico: tianguaense
Toponímia: palavra originária do tupi, que significa "boqueirão do bico-de-papagaio"

GEOGRAFIA

Área: 909,853 km²
Latitude: 3º 43' 43"
Longitude: 40º 59' 29"
Altitude: 775,9 m
Clima: tropical quente semiárido brando e tropical quente subúmido
Relevo: Planalto da Ibiapaba, serras secas e sertões
Vegetação: carrasco, floresta subcaducifolia tropical pluvial (mata seca) e floresta subperenifolia tropical pluvio-nebular (mata úmida)

ECONOMIA

PIB (2021): R\$ 1.732.690.000
PIB Agropecuária (2021): R\$ 344.455.000
PIB Indústria (2021): R\$ 177.027.000
PIB Serviços (2021): R\$ 678.008.000
PIB Serviços públicos (2021): R\$ 326.956.000
PIB Impostos, líquidos de subsídios, sobre produtos (2021): R\$ 206.244.000
PIB per capita (2020): R\$ 21.137,06

CULTURA

Meios de comunicação afiliados à Acert: Rádio Santana FM e Somzoom Sat Tianguá FM 94.9
Patrimônio histórico: -
Tesouros Vivos: Mestre da Cultura 2008 – Mestra Ana Maria; Mestre da Cultura 2010 – Mestra Dona Expedita
Padroeiro: Nossa Senhora Sant'Ana
Equipamentos culturais: uma biblioteca, um cinema e quatro pontos de cultura

ADMINISTRAÇÃO PÚBLICA

Ranking ICGM (2022)*: 29º (de 29)
Site: www.tiangua.ce.gov.br
Telefone: (88) 3671 288
Prefeito(a): Alex Anderson Nunes da Costa
Vereadores: 15
Distritos: Arapá, Bela Vista, Caruataí, Pindoguaba, Tabainha e Tianguá
CNPJ: 07.735.178/0001-20
*População de até 20 mil habitantes.



RÁDIO SANT'ANA 102,5 FM

RÁDIO SANT'ANA DE TIANGUÁ LTDA
FUNDAÇÃO: 02/02/1980
CNPJ: 07.525.579.0001-55

📍 RUA 31 DE JULHO, Nº: 533, TIANGUÁ-CE
☎️ (88) 3671-1414 / (88) 3671-1322
📞 (88) 3671-1414
@ Rádiosantana1540@outlook.com
financeiro.Rádiosantana@gmail.com
🌐 www.Rádiosantana.fm.br

👤 DIRETOR: LUSMAR SOUSA FONTENELE
☎️ (88) 3671-1414 / (88) 3671-1322
📞 (88) 99925-9775
@ lusmarpe2@hotmail.com

👤 COMERCIAL: CARINE SOUSA SILVA
☎️ (88) 3671-1414 / (88) 3671-1322
📞 99495-3403
@ financeiro.Rádiosantana@gmail.com

✝️ ALCANCE: Tianguá, Viçosa do Ceará, Ibiapina, São Benedito, Barroquinha, Camocim, Granja, Martinópolis, Bela Cruz., Sobral, Ubajara

COBERTURA (ALCANCE EM QUILOMETROS)



CLASSE DA EMISSORA

B1

PROGRAMAÇÃO



FREQUÊNCIA

102.5

RÁDIO FM



A economia criativa contribuiu com 2,5% para o PIB do Ceará, tornando o estado o primeiro do Nordeste e o quinto do país em participação.



ASSOCIAÇÃO CEARENSE
DE EMISSORAS DE
RÁDIO E TELEVISÃO

94.9 FM.
Tianguá

FM 94,9 TIANGUÁ

SISTEMA LIBERDADE DE
COMUNICAÇÃO LTDA.
FUNDAÇÃO: 09 /10/ 2009
CNPJ: 03.805.370/00007-80

📍 Rua Jose Joaquim de Vasconcelos, 342 – Bloco A –
Centro, Tianguá-CE
☎ (88) 3671-3572 / (88) 99910-0011
📞 (88) 99209-1733
@ tiangua.sistema@hotmail.com / gleice.farias@hotmail.com
🌐 www.redeCearáagora.com.br

👤 DIRETOR GERAL: Francisco Luzenor de Oliveira
☎ (85) 3085-4609
📞 (85) 3085-4609
@ luzeno@uol.com

👤 COMERCIAL: Gleice Farias
☎ (88) 3671-3572 / (88) 99910-0011
📞 (88) 990209-1733
@ tiangua.sistema@hotmail.com / gleice.farias@hotmail.com

👤 JORNALISMO :Francisco Luzenor de Oliveira
☎ (85) 3085-4609
📞 (85) 3085-4609
@ luzeno@uol.com

📍 ALCANCE: Tianguá – Viçosa do Ceará – Ubajara – Ibiapina – São Benedito – Croatá

📡 **COBERTURA** (ALCANCE EM QUILOMETROS)



CLASSE DA EMISSORA

B1

🕒 **PROGRAMAÇÃO**



FREQUÊNCIA

94.9

RÁDIO FM



TRAIRI

REGIÃO GRANDE FORTALEZA



AGORA FM 104.1
RÁDIO FM LIVRAMENTO LTDA
FUNDAÇÃO: 29/05/2019
CNPJ: 03.759.389/0001-41

DADOS GERAIS

CEP: 62690-000 a 62699-999
Distância para Fortaleza: 126,07 km
Tempo de viagem: 1h42min
Localização: microrregião de Itapipoca
Municípios limítrofes: Itapipoca, Paraipaba, São Gonçalo do Amarante, São Luís do Curu, Tururu, Umirim e Oceano Atlântico

HISTÓRIA

Aniversário: 22/11/1951
Gentílico: trairense
Toponímia: palavra originária do tupi, que significa "rio das traíras"

GEOGRAFIA

Área: 928,7 km²
Latitude: 3º 16' 40"
Longitude: 39º 16' 08"
Altitude: 18 m
Clima: tropical quente semiárido brando, com chuvas de janeiro a abril
Relevo: planície litorânea, sertões e tabuleiros costeiros
Vegetação: complexo vegetacional da zona litorânea

ECONOMIA

PIB (2021): R\$ 1.115.144.000
PIB Agropecuária (2021): R\$ 72.027.000
PIB Indústria (2021): R\$ 491.503.000
PIB Serviços (2021): R\$ 224.615.000
PIB Serviços públicos (2021): R\$ 250.907.000
PIB Impostos, líquidos de subsídios, sobre produtos (2021): R\$ 76.092.000
PIB per capita (2020): R\$ 14.795,09

CULTURA

Meios de comunicação afiliados à Acert: FM Livramento
Tesouros Vivos: Mestre da Cultura 2007 – Mestre Moisés;
Mestre da Cultura 2012T – Mestra Dona Raimundinha;
Mestre da Cultura 2018 – Mestre Chico Bento Calungueiro
Padroeiro: Nossa Senhora do Livramento
Equipamentos culturais: uma biblioteca e dois pontos de cultura

ADMINISTRAÇÃO PÚBLICA

Ranking ICGM (2022)*: 25º (de 29)
Site: www.trairi.ce.gov.br
Telefone: (85) 3351 1350
Prefeito(a): Carlos Gustavo Monteiro Moreira (Gustavo)
Vereadores: 15
Distritos: Canaan, Córrego Fundo, Fleicheiras, Gualdrapas, Mundaú, Munguba e Trairi
CNPJ: 07.533.946/0001-62
*População de até 20 mil habitantes.

📍 Rua Raimundo De Castro, Sn - Alto São Francisco. Trairi-Ce
☎️ (85) 3085-4609
📠 (85) 99961-4723
@ suporte@ceaaraagora.com.br
📶 Cearáagora

👤 DIREÇÃO GERAL: Ingrid Maria Sindeaux Baratta Monteiro
☎️ (85) 3085-4609
📠 (85) 99181-4360
@ ingridbaratta@gmail.com

👤 COMERCIAL: Carla Monica Moreira Duarte
☎️ (85) 3085-4609
📠 (85) 99181-4360
☎️ (85) 99612-6159
@ suporte@Cearáagora.com.br / ingridbaratta@gmail.com

👤 JORNALISMO: Francisco Luzenor de Oliveira
☎️ (85) 9 9161-728
@ luzeno@uol.com.br

✝️ ALCANCE: Trairi, Paraipaba, Itapipoca, Paracuru, Tururu, Umirim e Uruburetama

COBERTURA (ALCANCE EM QUILOMETROS)



CLASSE DA EMISSORA

A3

PROGRAMAÇÃO



FREQUÊNCIA

104.1

RÁDIO FM



VÁRZEA ALEGRE

REGIÃO CARIRI

DADOS GERAIS

CEP: 63540-000 a 63559-999
 Distância para Fortaleza: 446,48 km
 Tempo de viagem: 5h54min
 Localização: microrregião de Várzea Alegre
 Municípios limítrofes: Caririaguá, Cariús, Cedro, Farias Brito, Granjeiro e Lavras da Mangabeira

HISTÓRIA

Aniversário: 10/10/1870
 Gentílico: Várzea legrense
 Toponímia: o nome se deve à planície ou várzea, onde está situada a cidade

GEOGRAFIA

Área: 829,976 km²
 Latitude: 6° 47' 29"
 Longitude: 39° 17' 49"
 Altitude: 300 m
 Clima: tropical quente semiárido e tropical quente semiárido brando
 Relevo: serras secas e sertões

ECONOMIA

PIB (2021): R\$ 468.101.000
 PIB Agropecuária (2021): R\$ 64.327.000
 PIB Indústria (2021): R\$ 31.745.000
 PIB Serviços (2021): R\$ 168.249.000
 PIB Serviços públicos (2021): R\$ 169.262.000
 PIB Impostos, líquidos de subsídios, sobre produtos (2021): R\$ 34.518.000
 PIB per capita (2020): R\$ 10.609,61

CULTURA

Meios de comunicação afiliados à Acert: Rádio Cultura de Várzea Alegre
 Patrimônio histórico: Igreja São Caetano – tombamento estadual
 Padroeiro: São Raimundo Nonato
 Equipamentos culturais: uma biblioteca e dois pontos de cultura

ADMINISTRAÇÃO PÚBLICA

Ranking ICGM (2022)*: 12° (de 60)
 Site: www.Várzea.alegre.ce.gov.br
 Telefone: (88) 3541 1388 / 9921 5572
 Prefeito(a): (Flavinho)
 Vereadores: 13
 Distritos: Calabaça, Canindézinho, Ibicatu, Naraniú, Riacho Verde e Várzea Alegre
 CNPJ: 07.539.273/0001-58
 *População de até 20 mil habitantes.



FM CULTURA 96.3

RÁDIO CULTURA DE VÁRZEA ALEGRE LTDA
 FUNDAÇÃO: 05/06/1978
 CNPJ: 07.595.754/0001-80

📍 Rua Deputado Otácilio Correia, 221 centro
 📞 (88) 98115-1404
 @ culturafm96va@hotmail.com
 🌐 www.fmcultura96.com

👤 PRESIDENTE: Suellem Fortaleza
 📞 (88) 99835-0200
 @ suellemfortaleza@gmail.com

👤 DIRETOR GERAL E COMERCIAL: Francisco Marcos Filho
 📞 (88) 98115-1404
 @ culturafmva@hotmail.com

👤 JORNALISMO: Ivan Silva
 📞 (88) 99298-1060
 @ ivanildosilva05@gmail.com

📶 ALCANCE: A FM Cultura 96.3 alcança diretamente 27 cidades das regiões do cariri e centro sul além de atingir várias regiões do Brasil por meio da internet.

COBERTURA (ALCANCE EM QUILOMETROS)



CLASSE DA EMISSORA

C1

PROGRAMAÇÃO



FREQUÊNCIA

96.3

RÁDIO FM



MAIS DE 100 EMISSORAS DO INTERIOR DO CEARÁ UNIDAS PARA LEVAR SUA CAMPANHA MAIS LONGE!

Conectamos marcas ao rádio regional com agilidade, eficiência e resultados.

► O **Escritório do Rádio** conecta o mercado publicitário às emissoras do Ceará. Atuamos com **mais de 100 rádios** do interior e regiões metropolitanas, garantindo cobertura estratégica em todas as etapas da campanha.



SERVIÇOS

Planejamos, operamos, distribuimos e comprovamos sua mídia com agilidade, segurança e suporte completo, do início ao fim.

Por que escolher o Escritório do Rádio?

- Agilidade nos processos
- Confiabilidade em cada entrega
- Suporte completo do início ao fim da campanha

Contatos

☎ (85) 3246-1017 | 📞 (85) 99718-1017
✉ comercial@escritoriodoradio.com.br
🌐 www.acert.org.br/escritorio-do-radio



QUEM SOMOS

A ACERT – Associação Cearense de Emissoras de Rádio e Televisão, congregando hoje quase duas centenas de emissoras de rádio e televisão do Ceará, está comemorando 44 anos de existência, cumprindo sempre seus objetivos no sentido de integrar a Rádiodifusão cearense na defesa dos princípios democráticos e da livre iniciativa e da liberdade de programação e informação. <

A entidade, contando sempre com a imprescindível participação das suas afiliadas, vem contribuindo de forma direta apoiando importantes campanhas de utilidade pública, numa parceria que assegura o êxito dessas promoções realizadas por instituições representativas da sociedade, junto aos milhares de ouvintes de suas afiliadas espalhados por todas as regiões do Estado, reforçando seu papel de agente do desenvolvimento social.

Reunindo Rádiodifusores e profissionais da comunicação, a ACERT atualiza o conhecimento de todos através do Congresso Cearense de Rádiodifusão, debatendo com personalidades e convidados especiais os temas atualizados do segmento, tais como as novas tecnologias, legislação, comercialização e marketing, com atuação permanente junto aos órgãos públicos que trabalham junto ao setor.

Com a finalidade de difundir as ações executadas sob seu comando, a entidade promove encontros regionais no sentido de debater os temas do dia-a-dia e ouvir dos representantes das emissoras as sugestões de como melhorar ainda mais a atuação no crescimento da Rádiodifusão.

Visando a comercializar os espaços publicitários das emissoras estabelecidas nos municípios do interior a ACERT conta com o seu Escritório do Rádio, interagindo com clientes e agências para facilitar a programação das empresas em seus planejamentos de mídia, possibilitando uma negociação centralizada, informações completas e atualizadas das emissoras e suas programações.

Buscando a formulação dos grandes desafios a serem enfrentados a ACERT lançou a Cadeia Produtiva do Rádio, movimento reunindo todos os segmentos que interagem com o setor, buscando o enfrentamento dos novos desafios.

A Cadeia Produtiva já realizou campanhas de valorização do meio, cursos de trei-

namento profissional, ações de marketing junto ao mercado anunciante e seminários com a participação de agências e grupo de mídia, entre outras.

Pensando sempre em oferecer o melhor para as emissoras afiliadas a ACERT conta com duas assessorias especializadas nas atividades jurídica e técnica, proporcionando aos associados esclarecerem suas dúvidas sobre os mais diversos assuntos relacionados com as referidas atividades.

A ACERT hoje é uma entidade atuante no setor, interagindo de forma dinâmica com os demais segmentos da sociedade, valorizando a educação e a cultura, a defesa da liberdade de imprensa com princípios de fortalecimento dos seus associados, valorização da programação regional, profissionalização do Rádiodifusor, além de apoiar as ações da ABERT – Associação Brasileira de Emissoras de Rádio e Televisão.

A Diretoria

Realização:



ASSOCIAÇÃO CEARENSE
DE EMISSORAS DE
RÁDIO E TELEVISÃO

Apoio:





ACERT

ASSOCIAÇÃO CEARENSE
DE EMISSORAS DE
RÁDIO E TELEVISÃO